

DE KORHAAN



VOGELWERKGROEP HET GOOI EN OMSTREKEN

DE KORHAAN

verenigingsorgaan van de vogelwerkgroep het gooi e.o

verschijnt 5x per jaar

Redactie : Wim Duurland
Pieter Schut
Ruud Willemstein

Redactie adres : Menno Simonszhof 84, 1216 LM Hilversum

Verzending en ledenadministratie : Bep Dwars-van Achterbergh,
Prinsenstraat 15, 1211 LS Hilversum
tel. 035-233973

Illustraties : pag. 73 en 77: Corrie van der Baan

Het overnemen van artikelen is uitsluitend toegestaan na overleg met de redactie.

De redactie behoudt zich het recht voor artikelen voor plaatsing te weigeren.

De auteurs zijn zelf voor de inhoud van hun artikelen verantwoordelijk.

INLEVEREN COPY : UITERLIJK 15 SEPT.

INHOUDSOPGAVE

pag. 63 - 66	Programma
66 - 67	Bestuursmededelingen
68	Mutaties ledenbestand
69	Vergadering subgroep Avifauna
70	Telpost Corversbos
71 - 73	Midwinter-watervogeltelling 1991
74 - 75	Watervogeltelling Gooimeerkust 1990/1991
76 - 77	Werkgroep Kerkuilen
78 - 79	Excursie naar "De Vijfheerenlanden" Ransuil laat zich bekijken
80 - 83	Broedvogels van Noord-Holland
84 - 85	Vaste routes van Purperreigers
88 - 90	Veldwaarnemingen

Met de bedoeling de Milieuklachtentelefoon van de provincie Noord-Holland zoveel mogelijk onder de aandacht van het publiek te brengen is een poster ontwikkeld. Verzocht wordt om indien mogelijk de poster op te hangen op een zichtbare plek voor het publiek.

Indien U behoefte heeft aan meer posters of folders kunt U die bestellen bij de Milieuklachtentelefoon. Telefoonnummer 023-310200.

PROGRAMMA

Zaterdag 7 sept. Ochtend-wandelexcursie Muiderzand-Kromslootpark, o.l.v. Rick en Inge van den Akker.
We verzamelen om 7.00 uur op de parkeerplaats bij het Muiderzand(Flevokant).
Brood en drinken meenemen.

Dinsdag 10 sept. Halfjaarlijkse vergadering van de Subgroep Avifauna in de Godelindeschool. Elders in deze Korhaan vindt U meer informatie over deze avond.

Dinsdag 17 sept. Kontaktavond van de subgroep Eempolders in de Godelindeschool aan de Pater Wijnterlaan in Naarden.
Het is de bedoeling dat we elkaar eens niet in het veld maar in de school ontmoeten om ervaringen uit te wisselen en dia's te tonen.
Wat gebeurt er met de telgegevens en hoe zien de telgebieden eruit na de ruilverkaveling.
Op deze avond zijn ook andere geïnteresseerden welkom, die wel eens willen weten wat er in deze subgroep gebeurt en eventueel ook wel eens mee willen met een telling.
Aanvang 19.45 uur.

Zondag 22 sept. Dagexcursie Hondsbossche zeevering en de Putten.
Deze excursie staat onder deskundige leiding, van Ron v/d Brink e.a.
We verzamelen om 6.00 uur op het Oosterspoorplein in Hilversum, brood en drinken meenemen.

Donderdag 26 sept. Na de vakantie zal de heer Erik Martijn uit Lelystad vertellen over het tellen van watervogels in Griekenland.
Enige tijd geleden is er op een lezing gevraagd om tellers van watervogels in Griekenland. Deze tellingen werden georganiseerd door de Stichting Werkgroep Internationaal Watervogelonderzoek (WIVO). Deze stichting houdt zich bezig met tellingen in o.a. Mauretanië, Turkije en de Nijldelta.
In 1987 heeft de heer Martijn samen met anderen voor het WIVO drie maanden geteld in het noordoosten van Griekenland (tussen de rivieren de Nestos en de Evros). Er is geteld in verschillende habitats, zoals zoutwaterlagunes en zoetwatermoerassen. Er is voornamelijk onderzoek gedaan naar de steltlopers. Zo is er gekeken naar het aanwezige voedsel in het onderzochte gebied. Tevens zijn er vogels gevangen en geringd. Over deze tellingen en het werk van de stichting zal de heer Martijn iets vertellen. Behalve watervogels als Zwarte Ibis, Flamingo en Steltkluut kunt U dia's verwachten van Bijeneters en Scharrelaars. Ook andere "zuidelijke" soorten zijn te verwachten.
Zoals altijd wordt de lezing gehouden in de Goede Herderkerk aan de Simon Stevinweg, hoek Lieven de Keylaan te Hilversum.
Aanvang 20.00 uur.

4-5-6 okt.

Najaarsweekend Vlieland.

Bent U in het voorjaar niet geweest,
Kom dan in 't najaar naar Vlieland gesjeesd!
Want de najaars trek is interessant,
En je krijgt met elkaar een hechtere band!
Ga dus mee, geef U op, schriftelijk bij J.van Velsen,
Dotterbloemln. 39, 3742 ED Baarn.

Telefonisch aanmelden is niet meer mogelijk!

Bij aanmelding Uw naam adres telefoonnummer vermelden, en
of u in het bezit van een auto bent en of u bereid bent
om te rijden.

Tegelijk met Uw aanmelding dient U ook de beraamde kosten
ad f85,- per persoon over te maken op gironm. 2529179 t.n.v.
Peningm. V.W.G.'t Gooi e.o., Slauerhoffstr.6, Weesp, met
vermelding "Najaarsweekend Vlieland".

Opgave (schriftelijk dus) en betaling dienen uiterlijk op
1 augustus 1991 binnen te zijn, resp. bij Joke en bij de
peningm., anders is deelname uitgesloten!

Bij onvoldoende aanmeldingen wordt het bedrag verhoogd met
f 15,- per persoon.

Indien U zich heeft opgegeven, maar achteraf onverhoopt niet
kunt deelnemen, dan moeten wij in verband met de dan reeds
gemaakte reserveringen, de overnachtings- en de administratie-
kosten in mindering brengen op het bedrag dat wij aan U
terug betalen.

We kamperen in de kampeerboerderij " 't Westend".

Tijdige aanmelding is dringend gewenst want er is een be-
perkt aantal plaatsen.

Meenemen; Verrekijker, slaapzak, sloop, handdoek, washand,
thermoskannetje (voorzien van Uw naam op de kan en
op de deksel), warme kleding (muts, wanten), regen-
kleding, laarzen en brood voor vrijdagavond en
zaterdagmorgen.

We gaan met de laatste boot heen op vrijdag 4 oktober, en
de laatste boot terug op 6 oktober!

Men dient ruim drie kwartier van te voren aanwezig te zijn
bij de haven van Harlingen. Meld je bij aankomst, dit i.v.m.
de aankoop van kaartjes met de kortingskaart. Bent U te
laat, dan zijn de extra kosten voor het bootkaartje voor Uw
eigen rekening.

U dient zelf voor vervoer naar Harlingen te zorgen.

Elke deelnemer ontvangt een lijst met deelnemers en hun
telefoonnummer, zodat U onderling Uw vervoer kunt regelen.

Het voorjaars weekend 1992 wordt waarschijnlijk op
10-11-12 april gehouden.

Dinsdag 8 okt.

Werk/kontaktavond in de Godelindeschool.

Deze avond gaan we gegevens uit het archief noteren om daarmee
snel op actuele gebeurtenissen te kunnen reageren.

Zaterdag 19 Okt.

Ochtend-wandelexcursie Pluismeer/De Stulp.

We verzamelen om 7.00 uur op de parkeerplaats van de
midgetgolfbaan in de Lage Vuursche.

De excursie staat onder leiding van Adri Vermeule.

- Donderdag 24 okt. Vanavond zal de heer Jan Doevedans uit Groningen een lezing houden over de Kerkuil. Zoals U wellicht weet is de Vogelwerkgroep sinds enige maanden bezig met de bescherming van deze vogel. Zie ook het artikel elders in deze Korhaan. De heer Doevedans is al vele jaren bezig met de Kerkuil. Hij ringt ongeveer 50 tot 100 Kerkuilen per jaar over het gehele land verspreid. Doordat hij van Noord-Brabant naar Groningen is verhuisd kan hij de verschillen aangeven tussen deze twee gebieden voor de Kerkuil. Ook zal hij vertellen wat het ringen van nestjongen en oude vogels inhoudt. Aan bod komen ook reacties van mensen, nestkasten en natuurlijke nestgelegenheid. De lezing begint om 20.00 uur in de Goede Herderkerk aan de Simon Stevinweg, hoek Lieven de Keylaan te Hilversum.
- Zondag 3 nov. Auto-dagexcursie Flevopolder.
We verzamelen om 7.00 uur op het Oosterspoorplein te Hilversum of om 7.30 uur bij het Muiderzand.
Excursieleiders zijn Frank v.d. Weijer, Rick van den Akker Jelle Harder e.a.
Laarzen, brood en koffie meenemen.
- Dinsdag 12 nov. Werk/kontaktavond in de Godelindeschool.
Dezelfde activiteit als op 8 oktober.
- Zaterdag 16 nov. Ochtend-wandelexcursie Egelshoek.
We verzamelen op de parkeerplaats tegenover het vliegveld Hilversum om 8.00 uur.
Deze excursie is onder leiding van Fred van Klaveren en Yolande Bosman.
- Donderdag 28 nov. In tegenstelling tot wat U gewend bent is de lezing voor vanavond nog onder voorbehoud. In het volgende nummer van de Korhaan volgen eventuele wijzigingen.
Als alles goed gaat zal de heer Fred van Olphen uit Den Haag vanavond dia's laten zien over het dierenleven op South Georgia en de Zuidpool. Kunt U vast al wennen aan de (strengere??) winter die er dan aan zit te komen.
De heer van Olphen is vier weken op South Georgia en één week aan de Zuidpool geweest. Van de pinguïns komen aan bod o.a. de Konings-, Genthoe-, Adélie-, Keelband- en de Macaroni-pinguïn. Ook Albatrossen en stormvogels komen langszweven. Van de zoogdieren kunt U dia's verwachten van zeeolifanten en robben. De dia's van de fraaie landschappen zullen U een beeld kunnen geven van de schoonheid van het gebied.
Om 20.00 uur beginnen wij in de Goede Herderkerk aan de Simon Stevinweg, hoek Lieven de Keylaan te Hilversum.
- Zondag 1 dec. Ochtend-wandelexcursie door het Naarderbos onder leiding van Willem Kraak.
Om 9.00 uur verzamelen op het Oosterspoorplein in Hilversum.
- Dinsdag 10 dec. Werk/kontaktavond in de Godelindeschool.
Dezelfde activiteit als op 8 oktober.
- Zaterdag 14 dec. Ochtendexcursie Arkemheense polder.
Dit is een gecombineerde auto- en wandelexcursie.
We verzamelen om 9.00 uur op het Oosterspoorplein in Hilversum.
Excursieleiders zijn Rob Kole, Maarten Klomps en Joke van Velsen.

Zondag 5 jan. Ochtend-wandelexcursie Bergse Pad - Dammerkade.
We verzamelen om 9.00 uur op de parkeerplaats bij de R.K.
kerk in Ankeveen.
Deze excursie is onder leiding van Karel Brink en
Frank v.d.Weijer.
Laarzen en eventueel brood en drinken meenemen

Dinsdag 14 jan.'92 Werk/kontaktavond in de Godelindeschool.
DEzelfde aktiviteit als op 8 oktober.

Dinsdag 11 febr, Werk/kontaktavond in de Godelindeschool. Op deze avond gaan
we waarnemingskaarten in het archief insteken.

Om alvast te noteren:

Volgend jaar is het voorjaarsweekend naar Terschelling op 3-4 en 5 april en
het najaarsweekend op 2-3 en 4 oktober!

DEELNEMERS AAN DE EXCURSIES WORDT DRINGEND VERZOCHT OM BIJ ALLE
EXCURSIES VOOR DE AANGEGEVEN TIJD AANWEZIG TE ZIJN, ZODAT OP TIJD
VERTROKKEN KAN WORDEN!!

Voor de goede orde wijzen wij er op dat de in het programma aangekondigde
excursies, tenzij uitdrukkelijk anders vermeld, in principe uitsluitend bedoeld
zijn voor leden en huisgenoot-leden van de vogelwerkgroep.
Dit geldt uiteraard ook voor de weekenden.

BESTUURSMEEDEDELINGEN

Sinds enige tijd loopt er een landelijke actie voor het behoud van de Kerkuil,
en zoals U elders in deze Korhaan uitvoeriger kunt lezen proberen we ook in
ons gebied wat voor deze soort te doen. Wij hopen dat deze actie succes zal
hebben en dat we binnen afzienbare tijd deze fraaie vogels weer regelmatig
in onze omgeving kunnen aantreffen.

Binnenkort zal er ook weer aandacht geschonken worden aan de bescherming
van de Gierzwaluw en er is een proefproject gestart voor de bescherming van
de Huiswaluw. Men hoopt door het aanbrengen van kunstnesten de achteruit-
gang een halt toe te kunnen roepen.

De oeverzwaluwnesten, die vorig jaar in een tijdelijke zandhelling bij de af-
slag van de A6 waren ontdekt, zijn door Rijkswaterstaat goed ontzien. Mede
op verzoek van de VWG heeft men bij de werkzaamheden zoveel mogelijk rekening
gehouden met de aanwezigheid van deze nesten. Ook dit jaar worden de nesten
zoveel mogelijk gespaard en er is zelfs een kans dat er een kunstwand kan
worden aangelegd.

De voorjaarscursus van dit jaar is inmiddels alweer enige tijd geleden afge-
lopen. Ongeveer vijftig mensen hebben deze cursus gevolgd. De groep was erg
enthousiast en er zijn inmiddels negen nieuwe leden uit voortgekomen.

Ook tijdens het propaganda-weekend, dat op 27 en 28 april was georganiseerd
in de Orangerie bij Kasteel Groeneveld, hebben zich een aantal mensen opge-
geven als lid van de werkgroep of als belangstellende voor de najaarscursus.
Het weekend was een groot succes. Er is geschat dat er zo'n 1500 bezoekers
waren, die konden kijken naar de aquarellen van Ellen en de tekeningen van

Ronald Sinoos en naar de presentaties van onze subgroepen. Ook was er een grote belangstelling voor de vroege ochtendexcursie met de boswachter en voor de excursies die in de loop van de dag regelmatig werden gehouden. Er is voor deze propagandadagen enorm veel werk verzet, maar daardoor is het dan ook een geslaagd weekend geweest en konden de bezoekers aan de hand van het getoonde informatiemateriaal een goede indruk krijgen van diverse activiteiten die door onze werkgroep worden ondernomen. Er werden ook vragen gesteld en de excursieleiders en de leden die de standjes van de subgroepen "bemand" hebben bleven onvermoeibaar alle vragen beantwoorden. Ik wil graag allen die aan het succes van deze dag hebben bijgedragen, alsnog heel hartelijk bedanken!

Zoals bekend is heeft Rob Kloosterman de coördinatie van het natuurbeschermingswerk van de Subgroep Natuurbescherming op zich genomen. Sinds kort is hij ook als Vogelbeschermingsconsulent aangesteld. Vogelbeschermingsconsulenten zijn de contactpersonen tussen de VWG's en Vogelbescherming en zij geven zonnig adviezen en voorlichting op het gebied van "praktische vogelbescherming". Indien U vragen heeft of misschien ideeën of tips op dat gebied dan kunt U met Rob contact opnemen.

De Subgroep Natuurbescherming is bezorgd over de plannen voor het aanleggen van een golfbaan bij de Bussumse Meent en tennisbanen bij de Hilversumse Meent. Zij zullen deze ontwikkelingen zorgvuldig in de gaten houden en zonnig de mogelijke gevolgen voor de Avifauna duidelijk maken.

In het kader van het 25-jarig jubileum van de VWG in 1992 zal er een jubileumnummer van De Korhaan worden uitgegeven. Wij willen in dat nummer een beeld schetsen van de veranderingen die er in de afgelopen 25 jaar in ons werkgebied zijn opgetreden in de vogelwereld. Zo mogelijk zullen we via een aantal interviews een terugblik proberen te geven op de situatie zoals die was in de beginperiode. Verder hopen we een inzicht te kunnen geven in de huidige situatie aan de hand van actuele gegevens van een aantal soorten vogels die kenmerkend zijn voor enkele terreinen in ons werkgebied. Tenslotte zullen in het nummer ook de te verwachten toekomstige ontwikkelingen en mogelijkheden tot bescherming van vogels worden besproken. Het is de bedoeling dat er in het nummer diverse aspecten van natuur- en vogelbescherming aan de orde komen en dat er een samenhangend overzicht wordt gegeven van de ontwikkelingen. Om dit plan te kunnen realiseren zal er echter nog veel werk te verzetten zijn. Behalve het schrijven van artikelen moeten, bijvoorbeeld, ook de recente gegevens van de te bespreken vogelsoorten worden bewerkt. Waarschijnlijk zullen voor dat werk in het najaar enkele "werk-contactavonden" kunnen worden gebruikt.

Als U het leuk vindt op een of andere wijze mee te werken aan dit nummer dan kunt U contact opnemen met de redactie.

Rob Kole.

CURSUS VOGELHERKENNING

Na een zeer geslaagde voorjaarscursus starten we woensdag 23 oktober a.s. weer met een cursus vogelherkenning.

De najaarscursus bestaat voor een deel uit dezelfde onderwerpen als de voorjaarscursus, maar nu komen ook de vogeltrek en de wintergasten aan bod. Dus..... als U wilt weten hoe die voor U vreemde vogel heet, meldt U zich dan aan als cursist.

Voor V.W.G.-leden bedragen de kosten f 20,--, voor niet-leden f 30,--.

De avonden worden gegeven in de Zuiderkerk, Abr.Kuiperlaan hoek Ceintuurbaan te Bussum.

U kunt zich opgeven bij: A.C.L. van Klaveren-van Oord
Berkenhof 3
Kortenhoef
tel. 035 - 61426

MUTATIES LEDENBESTAND

Nieuwe leden:

			Tel.:
Mw.A.v.d.Brink	Klaverlaan	1273 AJ Huizen (hsgen.lid)	02152-58142
Mw.C.v.d.Brink-Bart	Const.Huygensln 10	1398 XH Muiden (" ")	02942-3736
Mw.J.Dorland	Papaverstraat 31	1214 HH Hilversum	035-214442
A.S.Driessen	Wintergroen 56	1273 TL Huizen	
A.J.Flierman	Wandelmeent 5	1218 CM Hilversum	02159-37636
J.van Galen Last	De Duyf 1	1398 EH Muiden	02942-3858
E.v.d.Hoek	Hoflaan 38	1241 XM Kortenhoef	035-63813
Mw.T.Kievits	J.Campertlaan 35	1382 SV Weesp (hsgen.lid)	02940-30405
Mw.M.Kraal	Talmalaan 32	3761 AN Soest	
M.Koenen	Eemnesserweg 99	1221 CW Hilversum	035-832695
Mw.Koenen	idem	idem (Hsgen.lid)	
G.J.Krielaart	De Berken 52	1402 KS Bussum	02159-37060
Mw.M.Zwier	Piersonlaan 3	1272 JR Huizen	02152-52352

Adreswijzigingen:

A.G.Hartog	Dr.Cuypersplein 16	1222 ND Hilversum	035-852088
Nat.& Vogelw.	Alblasserwaard p/a Putterstr.6,	3362 PD Sliedrecht	

Mocht U in deze Korhaan een accept-girokaart aantreffen, dan betreft dit een herinnering aan de nog openstaande contributie 1991.

Ook is helaas de verdwenen leesmap nog niet boven water, zodat de jaargangen van al de zich daarin bevindende tijdschriften incompleet zijn.

Graag in beide gevallen snel Uw reactie.

Indien U een betalingsherinnering ontvangen hebt terwijl U de contributie wel reeds betaald hebt dan hoor ik dat ook graag even van U.

Bep Dwars-van Achterbergh.
Tel. 035-233973.

VOORJAARSFENOLOGIE 1991

Inmiddels zijn de zomervogels weer teruggekeerd vanuit hun winterverblijfplaatsen. Vele vogelaars hebben hun eerste waarnemingen dit jaar genoteerd op het formulier zoals dat in Korhaan 25e jrg nr 1, febr.1991, was afgedrukt. Van een aantal personen (16) heb ik deze waarnemingen inmiddels reeds ontvangen.

Wie nog fenologielijsten heeft wil ik vragen deze zo snel mogelijk naar mij op te sturen. U weet, dat ook gedeeltelijk ingevulde lijsten zeer bruikbaar zijn.

Jelle Harder
Meteorenstraat 45
1223 ER Hilversum.

Vergadering van de Subgroep Avifauna

Willem-Jan Hoeffnagel

Op dinsdag 10 september houdt de Subgroep Avifauna weer haar halfjaarlijkse vergadering. Deze vergadering zal in de Godelindeschool (MEAO) aan de Pater Wijnterlaan 16 in Naarden plaatsvinden. Tijdens deze vergadering zullen de volgende punten aan de orde komen:

- Stand van zaken van de inventarisaties en tellingen die deze zomer gehouden worden.
- Plannen voor het komende (winter)halfjaar.

Gezien het bovenstaande wil ik aan de huidige coördinatoren vragen om:

- Mij op de hoogte te brengen van de stand van zaken indien zij zelf verhinderd zijn.
- Aan mij door te geven als zij van plan zijn om met bepaalde activiteiten te stoppen, zodat voor deze activiteiten zo mogelijk een ander gevonden kan worden.

De notulen van de vorige vergadering (op 8 januari 1991) zijn te vinden in de Korhaan (Jaargang 25, nr. 1, februari 1991, pag. 18, 19 en 20).

Verder wil ik aan iedereen die met plannen rondloopt om een bepaalde activiteit op te starten, vragen om deze plannen zo vroeg mogelijk aan mij door te geven. Mijn adres en telefoonnummer staan achterin de Korhaan.

Tot slot rest mij dan nog om iedereen uit te nodigen om naar deze avond te komen. Hoe meer actieve mensen, des te meer plannen gerealiseerd kunnen worden.

INLICHTINGEN GEVRAAGD

Ook in ons werkgebied worden door enthousiaste overheidsmedewerkers en particulieren doorlopend plannen bedacht waarbij lang niet altijd optimaal met de belangen van onze natuurlijke omgeving wordt omgesprongen. Dit gebeurt soms bewust, maar vaak ook onbewust. Aan andere grote belangen wordt dan voorrang gegeven. Denk bijvoorbeeld aan woningbouw vlak bij een beschermd natuurgebied, zoals kort geleden bij het Naardermeer gebeurde. Of aan de bouw van een kapitale villa aan de rand van het unieke rustgebied aan de Oud Huizerweg bij Oud Naarden. Of aan de zoveelste opoffering van een mooi stukje polder tegen het Gooimeerbij Naarden aan kantoorbouwers en hoteliers. Ontwateringen, weer nieuwe hoogspanningsleidingen, grond afgraven! Acht, U kent het allemaal wel en U weet ook dat er veel meer natuurgebieden verdwijnen dan er bijkomen. Sluipend gaat dat! En natuurbeschermers staan vaak machteloos aan de kant.

Toch kunt U helpen hier iets tegen te ondernemen. Maar dan moeten wij er vroegtijdig bij zijn. Daarom zoekt de subgroep natuurbescherming onder U per gemeente in het Gooi iemand die regelmatig de gemeentelijke publicaties, waarin dergelijke plannen worden kenbaar gemaakt, doorleest en bij vermeende natuurbedreigende plannen een van onze twee natuurbeschermingsconsulenten inlicht. Dit vergemakkelijkt sterk het voeren van tijdige actie. Ook hier geldt het motto: "Veel handen maken licht werk".

Voelt U er iets voor? Geeft U zich dan op bij Rob Kloosterman of bij Siard Dwarshuis. Hun telefoonnummers staan achterin de Korhaan.

Subgroep Natuurbescherming.

TELPOST



CORVERSBOS

Nieuwsbrief 2, juli 1991


Komend najaar zullen vanaf de telpost op de akkers van het Corversbos te Hilversum weer trekvogels worden geteld. Dit vijfde jaar van de telpost 'Corversbos' zal deze herfst naar verwachting een feestelijk tintje krijgen. Wilt U meedelen in de vreugde van het eerste lustrum dan bent U welkom op de telpost (zie kaartje).

Evenals voorgaande jaren willen we trekvogels tellen van half juli tot eind november. Geteld wordt op de woensdagen en de zaterdagen, van een half uur vóór zonsopgang tot 2 uur of 4½ uur erna.

We nodigen dit najaar vooral de beginnende, niet-ervaren vogelaars uit om, onder leiding van ervaren tellers, hun vogelkennis fiks te vergroten. Zet Uw kijker en thermosfles vast gereed, want nog even en dan gonst de lucht weer van de tjoepjes en piepjes!

Tot ziens!!

Fred van Klaveren.



OPSPORING VERZOCHT!

Opgepast! Wanneer U zich weer eens in het veld bevindt dan kan het gebeuren dat U een eco-vandaal aan het werk ziet. Deze terrorist loopt geestelijk slecht ter been als een soort wild geworden jager en bespiedt vol list en bedrog met stekelige grijpogen de natuur. Hij heeft geen ander oogmerk dan het verkennen van eventueel nut. De onverlaat loopt constant te strikken, eieren te rapen, vogels te pesten, zonder toestemming te schieten, de jacht- en vogelwet aan zijn laars te lappen en vergif te strooien. Vogelaars, micht U hem tegenkomen, meldt dat dan alstublieft bij een van onze natuurbeschermingsconsulenten. (Namen en adressen achterin de Korhaan). Zij weten voor hem wel een schandpaal te vinden.

Subgroep Natuurbescherming.

MIDWINTER-WATERVOGELTELLING 1991

W.Duurland

Het voorkeursweekend voor de internationale watervogeltelling was dit jaar het weekend van 13 en 14 januari.

Het weer was op deze twee dagen totaal verschillend. 'sZaterdags zwaar bewolkt met over het algemeen matig zicht en hier en daar ook nog wat regen; 'sZondags een mooie zonnige dag met goed zicht en, zoals een van de tellers schreef, een heerlijke dag om te vogelen.

De telgebieden binnen het werkgebied van onze VWG waren:

1. Hollands Ankeveen en de Spiegelpolder;
2. De Bloemendaler Polder en de Noordelijke Rietpolder;
3. Aetsveldse Polder, Heintjesrak en Broekerpolder, de Vecht tussen fort Uitermeer en Nichtevecht en het Amsterdam-Rijnkanaal tussen Weesp en Nichtevecht;
4. Horn- en Kuyerpolder, Horstermeer, Meer Uiterdijkse Polder, Hinderdam en Vecht;
5. Noordpolder beoosten Muiden, Binnendijks Overscheense Polder, Berger- en Meentpolder;
6. Polder Holland, polder Sticht en polder Mijnden, de Vecht tussen Vreeland en Nieuwersluis, Amsterdam-Rijnkanaal;
7. Hoekerpolder, polder Garsten en polder Dorssewaard, de Vecht tussen Vreeland en Nichtevecht en het Amsterdam-Rijnkanaal tussen Loenersloot en Nichtevecht;
8. Kortenhoef Oost en de 's-Gravelandse landgoederen, Hilversums Kanaal tussen 's-Graveland en Kortenhoef;
9. Het Laarder Wasmeer;
10. Naarder Vesting;
11. Hilversumse Meent, Nw.Keverdijksche polder en de Keverdijks-Overscheense polder;
12. Loenerveense plas (O), Wijde Blik, Vuntus, Moleneind en Kromme Rade in Kortenhoef;
13. Vijvers en waterpartijen in Bussum;
14. Vijvers in Hilversum;
15. Oude Haven in Hilversum, Hilv.Kanaal tot 's-Graveland en Jagerspaadje;
16. Amsterdamse Waterleidingplas in Loenen, Loenerveense plas (W), Terra Nova;
17. Eempolders te Velde Noord;
18. Eempolders te Velde Zuid;
19. Oostermeent;
20. Egelshoek, Tienhovens Kanaal en polder Achteraf;
21. Eemmeer van Stichtse Brug tot Raboes/Eemmond;
22. Gooimeer van Huizer Pier tot Hollandse Brug;
23. Gooimeer van Huizer Pier tot Stichtse Brug;
24. Gooimeer aan Flevopolderzijde van Holl.Brug tot Stichtse Brug;
25. Gooiergracht;
26. Oud Valkeveen, De Limiten en landgoed De Beek.

De resultaten waren als volgt:

Telgebied	1	2	3	4	5	6	7	8	9	10	11	12	13	14	15	16	17	18	19	20	21	22	23	24	25	26	Totaal
Teldata	13	13	13	13	12	13	12	13	12	13	12	13	13	12	18	13	12	12	12	12	13	12	11	20	13	13	
Fuut	74	5	2	16	3	12	7	4	4	15	1	185			7	22					28	120	130	83	12		730
Roodhalsfuut																								1			1
Kuifduiker	1																										1
Dodaars	1	3		1				1	1						2										1		10
Aalscholver	20			2	1						1	5				8		1			7	7	7			1	60
Wilde Eend	91	182	8	315	38	223	141	1592	28	103	127	207	166	362	129	293	24	53		47	439	22	96	191	33	114	5024
Wintertaling	25				18				4			8				17				1	432				2		507
Krakenend											15					50							54				119
Saient	110						4					3100				1087			75		12020	78	2600	2500			21574
Pijlstaart	7																								1	8	
Slobeend	8			1	3				5			260				24									6		307
Zwemeend n.ged.															1	5									2		8
Knobbelzwaan	29	7	24	23		2	1	14		3	89	21			5	28	18	8	14	6	2				50	344	
Wilde Zwaan																											14
Kleine Zwaan	22			41								37									137	608		15	12		872
Zwaan niet ged.																											92
Grauwe Gans	70			5	125							46	298*		104	21	70*	1	37	2	2	1		23			805
Kolgans	735*	36*		75*	9*																						1023
Rietgans												40									129		11	28			40
Brandgans	108*																										108
Nijlgans	2		2	3							3																14
Gans niet gedet.					20																132*						152
Krooneend				1																							2
Kuifeend	101	58	36	87	22	19	210				41	2	186		31	524						10	21	10	794	5	2157
Tafeleend	33	2	1	13	11	4	130		32	42	13	130			2	290					30				1426		2159
Brilduiker	78			3								4				8						2	28		11		134
Duikend n.ged.																											1
Gr.Zaagbek	13			1				2		1	2				16	1	30				6	23		43			138
Nonnetje	8			5				6			4				21	7					1			89			141
Bergeend	7			2				1																		6	16
Casaaca	1																										1
Meerkoet	182	325	110	611	74	193	300	512	6	179	234	262	14	66	85	92	24	123				85	4	365	70	4	3920
Waterhoen	12	6		37	3	13	70	124		18	23	2	31	69	23	4	3	1		9			1	2	11		462
Bl.Reiger								25		1	33				2						2	11	7	1			82
Havik											1	1															1
Sperver			1	1				1		1	2										1						7
Buizerd	3		1			4		9	2		21										11	5		6	1	5	69
Bl.Kiekendief																					2	1					3
Torenvalk	1	2	1	1		2											7	4		2	1	1					22

* = Overvliegend

Als we deze cijfers vergelijken met voorgaande jaren dan valt al direct het grote aantal Futen op: 730 ex. nu tegen 224 in 1989 en 218 in 1990.

Het aantal Wilde Eenden lijkt constant te zijn: in 1989, 1990 en 1991 resp. 6039, 4896 en 5024 ex.

De Wintertalingen scoorden ook erg hoog: 507 ex. nu tegen 288 in 1989 en 197 in 1990.

Smienten: in 1989 29.287 ex., in 1990 6.016 (!) en nu weer 21.574 ex. Waar zouden ze vorig jaar gezeten hebben? Misschien kunnen de landelijke cijfers hier het antwoord op geven, maar die zijn voorzover ik weet pas tot en met het jaar 1988 bekend.

Knobbelzwaan en Kleine Zwaan zijn ook vrij constant, maar Kuifeend en Tafeleend vertonen weer een sterke stijging; Kuifeend resp. 1339, 1272 en 2157 ex., Tafeleend resp. 1152, 567 en 2159 ex.

Evenals in voorgaande jaren hebben de tellers ook nu weer de waargenomen roofvogels genoteerd en hiervan valt het aantal Buizerden op, namelijk 69 ex. in dit jaar, 22 ex. in 1989 en 34 ex. in 1990.

Het totale aantal vogels bedroeg in 1989: 44.046 ex.

in 1990: 21.201 ex.

in 1991: 41.129 ex.

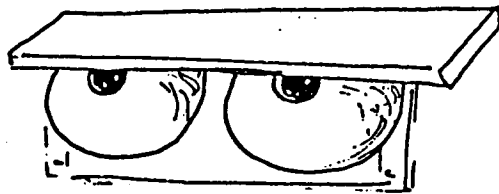
Die sterke schommeling wordt natuurlijk veroorzaakt door de Smienten die er in 1990 niet waren en als we deze soort er uit laten dan krijgen we resp. 14.759, 15.185 en 19.555 ex., dus toch nog een stijging ten opzichte van de voorgaande jaren, waarbij echter opgemerkt moet worden dat telgebied nr. 12 (goed voor ruim 4000 vogels) vorig jaar niet geteld is.

Uit telgebied nr. 2 werd bovendien nog een Waterral gerapporteerd, terwijl de teller uit telgebied nr. 7 350 Kramsvogels op z'n lijst had staan en uit telgebied nr. 8 kwamen nog 2 IJsvogels, 1 Waterpieper, 70 Putters (één groep!) en 90 Kramsvogels. Dat zijn dan wel geen watervogels, maar toch zeker wel het vermelden waard.

De tellers en telsters waren in alfabetische volgorde:

I.v.d.Akker, R.v.d.Akker, F.Beffers, J.v.Bergeyk, Y.Bosman, W.v.d.Brink, W.Duurland, J.Harder, A.v.Klaveren, N.Klippel, R.Kole, W.Langendorff, H.v.d. Leen, I.Lonink, I.Mes, M.v.d.Pol, C.Rosier, P.Schut, T.Stoker, J.Terlouw, R.v.Veen, A.Vermeule, H.P.Vos, W.Weitjens, F.v.d.Weijer en O.Wildschut.

Hartelijk dank aan allemaal voor hun trouwe medewerking en voor het snel insturen van de tellijsten, want dat laatste is toch ook wel erg prettig!



“
EEN ZWALUW BRENGT NOG GEEN ZOMER....
ondanks de KUNSTNESTEN in Kortenhoef.

Met de door de Nederlandse Vereniging tot Bescherming van Vogels geleverde kunstnesten is in Kortenhoef een actie ondernomen om de Huiszwaluwen weer terug te halen in de bebouwde kom, waar zo'n zeven jaar terug nog redelijk wat nesten zaten.


Door renovatie van de woningen en gebrek aan natuurlijk nestmateriaal missen we de aanwezigheid van deze zomervogels daar. In oud Kortenhoef en aan de Emmaweg zijn ze dit jaar wel weer teruggekeerd.

Op verzoek van Dick Jonkers heb ik in mijn woonomgeving, noordelijk van de Kerklaan en bij de Van Klaverens, zuidelijk van de Kerklaan, op 25 adressen de bewoners bereid gevonden een aantal kunstnesten te doen plaatsen. Totaal 35 paar.

De huizen erop aanzien en de ligging ten opzichte van bomen, voelde ik me verwant met de zwaluwen. Begin mei zijn ze door H.Grobbe geplaatst. We zijn nu drie maanden verder....

Waar déze zomer ons in de kunstnesten geen zwaluwen gebracht heeft denk ik aan het gezegde dat één zwaluw nog geen zomer brengt en vestig al mijn hoop op volgend jaar.

Corrie van der Baan.



WATERVOGELTELLING GOOIMEERKUST 1990/1991

Willem Weitjens

Tijdens de voorlaatste vergadering van de subgroep Avifauna is besloten om voorlopig door te gaan met de nu al ruim 10 jaar durende watervogeltellingen langs de Gooimeerkust en een klein deel van de Eemmeerkust.

Zo hebben de tellers hun taak weer opgevat en van september 1990 tot en met maart 1991, maandelijks in het weekeinde dat het dichtst bij de 15e van de maand ligt, trouw de watervogels langs de Gooi- en Eemmeerkust geteld. De telgroep bestaat uit Inge en Rick van den Akker, Walter Langendorff, Frank van de Weijer en Willem Weitjens. Elk van de tellers heeft een vast telgebied en afhankelijk van de weersomstandigheden vergt een telling 2 à 3 uur. Onderstaand de resultaten van het afgelopen seizoen:

Traject I: Hollandse Brug - Huizer Pier.

	1990				1991		
	sept.	okt.	nov.	dec.	jan.	febr.	maart
Fuut	370	115	150	102	117	—	462
Wilde Eend	21	74	63	38	22	40	6
Wintertaling	-	4	2	-	-	-	-
Krakeend	-	-	-	-	-	-	18
Smient	-	-	-	198	78	-	-
Knobbelzwaan	-	-	-	-	2	-	9
Kleine Zwaan	-	102	-	-	15	4	-
Grauwe Gans	-	-	-	-	2	-	-
Kuifeend	-	-	-	-	21	4	2
Tafeleend	-	19	-	-	-	1	-
Brilduiker	-	-	-	23	28	-	-
Grote Zaagbek	-	-	-	8	23	-	-
Bergeend	-	3	9	-	-	-	37
Meerkoet	2	10	5	49	85	35	9
Waterhoen	-	-	2	1	1	2	2
Aalscholver	16	44	7	11	7	-	6
Blauwe Reiger	7	13	3	9	11	3	2

Traject II-A: Huizer Pier - Stichtse BrugII-B: Stichtse Brug - Raboes (Eemmeer)

	1990				1991		
	sept.	okt.	nov.	dec.	jan.	febr.	maart
Fuut	360	533	83	21	158	-	130
Wilde Eend	237	1266	274	838	535	3	863
Wintertaling	18	9	10	221	-	-	87
Krakeend	4	2	-	-	-	-	-
Smient	156	3467	1670	8270	14620	-	3790
Pijlstaart	-	1	-	-	-	-	-
Slobeend	4	9	1	1	-	-	-
Knobbelzwaan	-	19	5	-	6	-	-
Kleine Zwaan	-	31	-	4	12	-	-
Grauwe Gans	-	169	-	-	3	-	464
Kolgans	-	-	-	-	28	-	-
Kuifeend	-	127	22	-	20	-	153
Tafeleend	-	48	2	-	30	-	-
Brilduiker	-	-	1	4	2	-	1
Grote Zaagbek	-	-	-	34	6	-	-
Nonnetje	-	-	-	1	1	-	-
Bergeend	4	-	5	-	-	-	11
Meerkoet	31	15	2	3	4	-	27
Waterhoen	3	2	1	-	2	-	2
Aalscholver	19	6	1	12	14	-	18
Blauwe Reiger	3	6	3	3	9	2	3

Traject III: Hollandse Brug - Dode Hond (Kust Zd.Flevoland)

	1990				1991		
	sept.	okt.	nov.	dec.	jan.	febr.	maart
Fuut	385	264	75	28	83	-	310
Roodhalsfuut	-	-	-	-	1(!)	-	-
Wilde Eend	23	249	21	51	191	-	18
Krakeend	-	-	25	-	54	-	10
Smient	-	-	1300	12	2500	-	-
Kuifeend	9	143	476	398	794	-	196
Tafeleend	16	107	280	244	1426	-	-
Brilduiker	-	-	-	11	11	-	-
Toppereend	-	1	-	-	-	-	-
Grote Zaagbek	-	-	-	-	43	-	-
Nonnetje	-	-	-	4	89	-	-
Meerkoet	380	422	51	175	365	7	17
Aalscholver	220	118	3	1	-	-	-
Blauwe Reiger	3	1	2	1	1	-	-

Het zal opvallen dat er in februari weinig watervogels zijn waargenomen. Dit had als oorzaak dat de teldatum lag aan het eind van de enige, vrij korte vorstperiode, die we deze winter gehad hebben. De schaarse watervogels die er toen nog waren bevonden zich in enkele wakken.

Behalve de Roodhalsfuut werden er dit seizoen door de tellers niet veel bijzondere waarnemingen gedaan. Op de lijsten vond ik de navolgende aantekeningen:


Bij de Huizer Pier in september een zingende Tjiftjaf en in oktober bevonden zich daar nog drie Zwarte Roodstaarten, een Visdiefje en enkele Witte Kwikstaarten.

Eveneens bij de Huizer Pier in december nog één Witte Kwikstaart en in januari 14 Watersnippen.

In september langs de Flevo-kust ca. 30 Boerenzwaluwen op trek en bij de Stichtse Brug een Casarca, Zwarte Sterns en Visdiefjes.

Mochten er leden van de Vogelwerkgroep geïnteresseerd zijn om een telling mee te maken, dan raad ik ze aan om contact op te nemen met een van de tellers. We gaan in september weer met frisse moed van start.

Rest mij nog tot slot Inge, Rick, Walter en Frank van harte te bedanken voor hun met zorg verrichtte telwerk.



Wintertaling

WERKGROEP KERKUILEN

Algemeen

Sinds oktober 1990 is de Vogelwerkgroep 't Gooi een werkgroep rijker. Deze werkgroep gaat zich bezighouden met de Kerkuil. In eerste instantie is het de bedoeling om op geschikte lokaties nestkasten op te hangen. In de toekomst zou gedacht kunnen worden aan verdere bescherming van de Kerkuil. Bijvoorbeeld verbeteren van de voedselvoorziening ("muizenhaarden") of van de biotoop (houtwallen).

De Kerkuil komt helaas voor op de lijst van vogels die in Nederland met uitsterven worden bedreigd. In het Natuurbeleidsplan wordt de Kerkuil genoemd als één van de soorten die beschermd dient te worden, omdat hij een signaalfunctie vervult voor de kwaliteit van een ecosysteem.

Alle medewerkers ontvingen een nieuwsbrief genaamd "De Gooise Kerkuil". Hierin staan allerlei wetenswaardigheden met betrekking tot de Kerkuil en toegespitst op 't Gooi.

Indien U informatie over de Kerkuil heeft dan zijn wij daar zeer in geïnteresseerd.

Stand

De stand van de Kerkuil is in 't Gooi nooit erg hoog geweest. De laatste jaren was echter een dieptepunt bereikt met één à twee broedparen in Eemnes. Enige jaren geleden is men in het land (met name in Friesland en Drenthe) begonnen met het plaatsen van nestkasten. Het bleek dat de aanwezigheid van geschikte nestgelegenheden een belangrijke rol speelde bij het wel of niet vestigen van de Kerkuil. Voor een aantal mensen in de kop van Noord-Holland was onder andere de slechte stand aanleiding om ook een broedkastproject voor Kerkuilen te starten. Dit resulteerde in 1990 in het eerste broedgeval in Noord-Holland (Wieringermeer).

Inmiddels ondersteunt de Stichting Vrijwillig Natuur- en Landschapsbeheer Noord-Holland (VNLB) dit project. Voor 't Gooi e.o. verzorgt de Vogelwerkgroep het project.


Een overzicht van het aantal broedparen in enkele provincies:

	<u>1976</u>	<u>1980</u>	<u>1985</u>	<u>1986</u>	<u>1987</u>	<u>1988</u>	<u>1989</u>	<u>1990</u>
Friesland	21	9	43	41	53	75	117	205
Drenthe	19	7	31	30	46	72	131	206
IJsselmeerpolders	1	6	2	0	0	1	9	33
Noord-Holland	0	0	0	0	0	0	0	2

Nestkasten in 't Gooi

In de eerste zes maanden van 1991 zijn 21 nestkasten opgehangen. De kasten zijn voornamelijk opgehangen bij boerderijen. Samen met de twee al aanwezige kasten in Eemnes betekent dat, dat er in ons werkgebied nu 23 nestkasten te controleren zijn. Het controleren houdt in dat 3 à 4 keer per jaar gekeken wordt of de kast gebruikt wordt. Is dit het geval dan zal getracht worden het broedsucces vast te stellen. In alle gevallen staat het belang van de Kerkuil voorop.

Kasten worden geplaatst in gebieden die volgens ons de meeste kans op succes hebben. Gedacht dient dan te worden aan kleinschalige biotopen met heggen en houtwallen. Ook gebieden waar in het verleden Kerkuilen hebben gebroed kunnen nu nog interessant zijn. Als er nu ergens een Kerkuil wordt waargenomen proberen wij om in de directe omgeving een kast te plaatsen. Vanwege de biotoopeis zijn de meeste kasten geplaatst in de Vechtstreek. Echter ook elders in 't Gooi zijn geschikte plaatsen aanwezig. Dit kunnen bijvoorbeeld boerenschuren zijn, maar ook gemalen, kerktorens en schuren van particulieren. Denkt U dat U een goede plaats heeft of weet, geef dit dan door aan Inge en Rick van den Akker. Het adres staat aan het einde van dit artikel.



Een vrijwilligersgroep van de VNLB onder begeleiding van Jelle Harder heeft bijna alle nestkasten gemaakt en opgehangen in ons werkgebied. Zonder hun hulp waren er nu nog niet zoveel kasten in 't Gooi. Hartelijk bedankt.

Waarnemingen in 't Gooi

In januari 1991 is in het Naardermeer, langs de spoorlijn, een dode Kerkuil met ring gevonden. Ringgegevens zijn nog niet bekend.

Begin januari 1991 is in Nigtevecht in een opslagschuur van een aannemer een Kerkuil gezien. Hier is in maart een kast geplaatst. De Kerkuil is in april gehoord.

In februari 1991 heeft Werkgroep Nardinclant op het landgoed St. Michaël een dode Kerkuil gevonden met een ring van Helgoland. Ringgegevens zijn nog niet bekend.

Op 9 en 10 maart 1991 is een Kerkuil gezien in Muiderberg. Hier is direct een kast geplaatst. Enige dagen later was de Kerkuil nog aanwezig.

Op 14 maart 1991 is een dode Kerkuil gevonden bij een boerderij aan de Wakkerendijk in Eemnes. Het is niet duidelijk of de uil tegen een staldeur is gevlogen of door rattengif is omgekomen. Voor verder onderzoek wordt de uil opgestuurd naar het Centraal Diergeneeskundig Instituut (CDI) te Lelystad.

In maart/april 1991 is een op Helgoland geringde dode Kerkuil gevonden in de Horstermeer. Ringgegevens zijn nog niet bekend.

Diversen


Er zijn ook brieven verzonden met het verzoek om nestkasten te mogen plaatsen en om bij restauratie van kerktorens rekening te houden met de Kerkuil.

Kerkuilenwerkgroep
p/a Inge en Rick van den Akker
Gooiergracht 15
1251 VA Laren NH
telefoon 02153 - 83071

EXCURSIE NAAR "DE VIJF HEERENLANDEN"

op 6 april 1991

Loes Hartog



Met 25 personen vertrokken we om 6.30 uur van het Oosterspoorplein richting Vianen, met prachtig weer onder leiding van Dick en Adri, onze eigen "HEEREN".

De VIJFHEERENLANDEN is eigendom van het Zuid-Hollands Landschap.



Eerste excursie: De polder BOLGERIJEN, vlak langs de snelweg, bestaat uit grienden met de griendkade, populierenbos, moeras, water en watertjes. De grienden zijn net gekapt. Het rijshout, de 3-jarige tenen, ligt met een speciale knoop op bossen gebonden op een grote stapel. Klaar voor verzending. Naast de mini-knotwilgjes die er zijn ontstaan is weer een verse loot in de grond gestoken voor nieuwe groei. Veel Fitissen, net terug uit Afrika, zoeken hier een plekje om te broeden. Dick doet hier fitis-onderzoek, o.a. naar de invloed van de snelweg op de broedresultaten. Ook nestkastonderzoek wordt hier gedaan: overal hangen vrij dicht bij elkaar nestkasten. Voor velen ineens de eerste Boerenzwaluw van dit jaar! Een braakbal van een Ransuil in het populierenbos, een overblijfsel van de afgelopen winter. Ik zie veel dotterbloemen, hondsdrif, penningkruid en zelfs de bosaardbei. Een Purperreiger vliegt over ons heen en overal hoor je de Tjiftjaf. Een Buizerd, een Torenvalk, een Blauwe Reiger en dan..... een vreselijk verliefde Zwartkop in de wilgen! De voorste gelederen van de groep zien in de verte een Ooievaar! Een dode muskusrat: z'n staart is f 5,- waard. Een plaag in dit gebied en er hangen dan ook overal vangkooien in het water. In het bedauwde gras kijkt een prachtige Patrijs ons aan, in de verte een Slobeend. Door de droge zomer van 1990 hebben de wilgenhaantjes mooie patronen in de wilgentakken gevreten. Er zitten Rietgorzen hier en wij horen de Matkopmees, de Koolmees en de Graspieper. Een puur hollands landschap met witte wolken en mooi licht. Na een ontmoeting met een kikker en de keutel van een bunzing komen wij weer terug op de kade. Met de rug naar een riant eendenbroedkoryn-commune zit, heel gewoon aan het pad, een Wilde Eendenvrouw op een prachtig nest te broeden. Door ons allen bekeken en gefotografeerd, zelfs de honden van de terreinbeheerder staan kwispelend te kijken. Onverstoorde broedt zij verder! Koffie drinken in de "Schaapskooi", het fraaie honk van de Natuur en Vogelwacht "De Vijf Heerenlanden". Uitleg hierover van hun eigen HEER: Ome Gerrit. Vast een blik op de cover van het door hen uit te geven boek bij het 25-jarig bestaan in september dit jaar. "Tussen Lek en Linge" gaat het heten en het belooft iets moois te worden.

Tweede excursie: Met Piet Bogerd (de naam komt van Boomgaard) een wandeling rond de WIEL VAN BASSAU en over de DIEFDIJK. Als op commando vliegt er eerst een Ooievaar rondjes boven ons hoofd!! In de verte het kerkje van Schoonrewoerd en hoogstam perenbomen bijna in bloei. De hele oude scheefgezakte knotwilgen met grillige vormen, begroeid met vele soorten mossen, varens en hondsdrif, zijn een prachtig plekje voor Boomkruiper, Koolmees, Pimpel- en Matkopmees. In het water van de Wiel zien we Futen, Slobeend en een Watersnip vliegt op. De zware takken van de vruchtbomen worden met natuurlijk gegroeide gaffels gestut. Eronder bloeien de pinksterbloemen. Rond de oude boerderijen op de Diefdijk scharrelen Putters, Groenlingen, Ringmussen en Huismussen. Met de auto via Leerdam, waar een prachtig bewoond ooievaarsnest te bewonderen is, naar Schoonrewoerd.

Daar, vlak naast het kerkje, ook weer een bewoond ooievaarsnest. Hier langs de drukke weg door de dorpskerk, ook veel nestkasten aan de bomen. De nestkastresultaten horen wij nog wel eens van Dick.

Na de lunch, bij café "De Zwaan", onze derde excursie naar de eendenkooi "De Zouwe", een 5-pijpige kooi aan de Zouwendijk, in bezit van de Stichting Zuid-Hollands Landschap. Deze kooi is een echte rivier- en winterkooi. Winterkooien vangen op trek eenden zoals Smient, Taling en Pijlstaart. Het is een grote wielkooi, waar direct rond deplas en vangpijpen grienden liggen met daar omheen gemengd loofbos. Het Kooikershuisje, met binnen oud griendwerkersgereedschap, behoort tot de monumenten. Een schitterend gebied, nu met bloeiend speenkruid en narcissen. Er staat ook look zonder look en een soort ereprijs. Over eeuwenoude paden lopen wij achter rietmatten stilletjes rond. Futen, Slobeenden, Kuifeendjes in de plas, Staartmees, Putter en Groenling in het kooibos er omheen. Een lang verhaal over kooikers, kooikershondjes, lokeenden en grote vangsten. Horen wij daar een Roerdomp?

Een leuke plank over een sloot brengt ons op de Zouwendijk terug. Boven de rietvelden zweeft een Bruine Kiekendief, nog steeds is er de zon.

Via de Lek, met oude boerderijen aan de dijk, rijden wij via de "Schaapskooi" naar 't Gooi terug. Een fantastische dag en voor herhaling vatbaar!

Voor de geïnteresseerden: Van het tijdschrift van de Stichting "Het Noord-Hollands Landschap" is het eerste nummer van 1990 geheel gewijd aan eendenkooien.

RANSUIL LAAT ZICH BEKIJKEN

Frans en Atie van Klaveren

26 Mei 21.00 uur. We wandelden nog even lekker door Gooilust en genoten van de rust, de lekkere lucht en het vogelgezang.

Ineens hoorden we een luid ieeie; een konijn dat ten prooi valt? We gingen maar op het geluid af. Een heel eind verder gelopen, vloog er ineens een uil over ons hoofd weg. Dat betekende stil staan en de omgeving afspeuren, en ja hoor, daar zagen we een uilenjong luid schreeuwend op een tak zitten en even later zagen we het nest erbij in de buurt met nog twee jongen. Ze schreeuwden allemaal, maar het jong op de tak het hardst. De eerstgeborene?

We verscholen ons achter wat struiken en toen was het wachten geblazen, op de ouder-uil, want we hoopten dat hij of zij naar het nest zou komen. Na ongeveer een kwartier vloog hij/zij in de richting van het nest, zag ons en maakte vliegenvlug rechtsonder in een boom achter ons. Vandaar klonk toen een hevig geblaas, als van een kat, en even later nog een blazer! Pa en ma waren kennelijk beiden in de buurt. Dus met de kijkers de boom aftasten en ja, daar zat er nog een. Een Ransuil!! Wij opgetogen, want dat hadden we nog nooit gezien van zo dichtbij. Voldaan zijn we naar huis gegaan.

27 Mei 20.30 uur. We gingen toch weer even kijken. Het jong zat niet meer op de tak. Wat zou daar mee gebeurd zijn? Maar een van de ouders had zijn plaats ingenomen, zat met de rug naar ons toe onbeweeglijk in de verte te turen of te slapen. Na ongeveer een kwartier draaide hij/zij de kop om en daar keken we de schoonheid pal in het gezicht. Geen twijfel mogelijk, de oortjes prachtig opgestoken, de Ransuil. We mochten hem zo'n vijf minuten op ca. 7 meter afstand bekijken, toen vloog hij weg.

2 Juni. We waren nieuwsgierig hoe het met het stel was, dus nog even naar Gooilust. Geen geschreeuw, alles erg rustig. We ontdekten twee jongen op het nest, hevig rukkend aan een prooi. Ze waren duidelijk gegroeid. Rondkijkend ontdekten we een van de ouders in de al bekende boom. De uil bekeek ons rustig, alsof hij dacht "oh, die twee ken ik, daar heb ik geen kwaad van te duchten", en deed de ogen toe. We konden rustig onder de boom door lopen zonder dat hij wegvloog.

Wat een vertrouwen, of een goed geheugen?

BOEKBESPREKING

BROEDVOGELS VAN NOORD-HOLLAND

onder redactie van Wim Ruitenbeek, Kees (C) J.G.Scharringa,
Piet J.Zomerdijk

uitgegeven door: Stichting Samenwerkende Vogelwerkgroepen
Noord-Holland en Provinciaal Bestuur van Noord-Holland.
Adres van bovengenoemde stichting: Assendelft.

Jaar 1990

ISBN 90-9003631-8 geb., prijs f 47,50.



Een boek dat het verdient nauwkeurig te worden bekeken en gelezen van voorwoord tot register, dus van bladzijde 7 tot bladzijde 413, waarna nog een literatuurlijst komt van 1116 nummers (p.414-433).

Ornithologen, ja alle vogelfanaten, krijgen hier studiemateriaal onder ogen uit een periode van negen jaren (1981-1989) met nog enkele aanvullende gegevens uit de jaren 1979 en 1980.

Het boek is ook belangrijk voor beheerders van terreinen, voor geïnteresseerde beleidsmakers op gemeentelijk en provinciaal niveau, kortom voor allen die zich open moeten stellen voor landschappelijke, structurele en ecologische problemen in Noord-Holland.

De stormmeeuwen, naar een kleurenfoto gereproduceerd, buiten op het boek geven de allure van deze uitgave goed weer. Binnenin ziet men op tegenoverstaande pagina's nog eens 27 kleurenfoto's van vogels (24 ter grootte van een halve bladzijde, 3 maal een volle pagina). Bij doorbladeren ziet het boek er op het eerste gezicht dus al aantrekkelijk uit en wellicht valt de prijs dan mee. Van de 86 zwartwitfoto's hebben 33 betrekking op landschap ter illustratie van het speciale biotoop van de 33 onderscheiden vogelgezelschappen. Deze foto's staan verspreid in hoofdstuk 2. De overige 53 zijn vogelfoto's. Het stoort mij dat op p.98 en p.99 de naast elkaar staande foto's niet door enig wit van elkaar gescheiden zijn, want de linker foto geldt het biotoop, de rechter een vliegende bruine kiekendief: neem eens een smalle reep wit papier en leg die in de vouw van de beide bladzijden: de hinderlijke eerste suggestie van een langgerekte vreemde foto van rietland met een plotseling verdwenen horizon is weg!

Bij de 80 vogelfoto's (in kleur en zwartwit) staat opgegeven wie de foto maakt heeft en welke vogel afgebeeld is. Een aanduiding van het geslacht of het kleeft ontbreekt. Waarom? Ik heb liever te veel informatie dan te weinig. Zelfs bij kleurenfoto's kan deze welkom zijn.

De groene specht (kleurenfoto) is dunkt mij een wijfje, de groenling (zwartwitfoto) eveneens (of is het een juveniel mannetje?)

Eerst nu een globaal overzicht:

Hoofdstuk 1 - materiaal en werkwijze (p.11-26)

Hoofdstuk 2 - broedvogelgezelschappen in Noord-Holland (p.27-223)

Hoofdstuk 3 - overzicht van alle broedvogels (p.224-405)

Hoofdstuk 4 - conclusies en aanbevelingen (p.407-413)

Het vasteland van de provincie heeft voor een groot deel natuurlijke grenzen: de kust aan de Noordzee; een waddengebied dat zich voortzet langs de noordkant van het voormalige eiland Wieringen en de nog bestaande kust aan voorheen de Zuiderzee, nu IJsselmeer, Markermeer, IJmeer en Gooimeer. De provinciegrens in het zuiden is voor een deel ook landschappelijk zichtbaar, namelijk een groot kunstmatig traject voor zover dat gevormd wordt door de ringvaart van de Haarlemmermeerpolder. Voor het overige gaat de grens dwars door de duinen en met veel haken en ogen door het plassengebied naar het ook al zo grillig begrensde Gooi.

Hoofdstuk 1.

De provincie werd verdeeld in ongeveer 1500 kleinere tot grotere telgebieden, die gegroepeerd werden tot grotere - soms zeer grote - regio's, waar in een bepaald jaar geteld werd. Geen onderzoek is verricht in Amstelveen, Amsterdam, Zaandam met Koog aan de Zaan en Zaanwijk en zuidoostelijk van Amsterdam tot het Gein; evenmin op Schiphol en in het industriegebied van IJmuiden/Beverwijk. Zie de kaart op blz.10 (Figuur A). Het Gooi met de Vechtstreek (cijfer 1 op de kaart) werd tweemaal geteld (1981 en 1988).

Voor 29 soorten werden geen tellingen verricht. Alleen aanwezigheid of afwezigheid van de soort werd genoteerd. Op grond van gegevens uit de literatuur en algemene ervaring komen de auteurs - op basis van getallen afkomstig uit terreinen waar wel volledig geteld kon worden - tot een schatting van het aantal broedparen voor de gehele provincie. Daarbij speelt ook een rol de geschatte broedichtheid per 100 ha in verschillend biotoop. Deze zaken komen in hoofdstuk 3 aan de orde. Zie b.v. bij roodborst, merel, pimpelmees.

De tabel die het overzicht geeft van de gebruikte dichtheidsklassen heeft men telkens nodig wanneer men een vogelsoort in hoofdstuk 3 heeft opgezocht of bij bestudering van hoofdstuk 2. Men moet dus onthouden of noteren 'tabel B staat op blz.15'.

Hoofdstuk 2.

In dit hoofdstuk leest men (ik bedoel natuurlijk 'leze men') de theoretische uiteenzetting over de 33 broedvogelgezelschappen verenigd tot 7 meestal goed herkenbare hoofdgroepen (pp 27-34).

Voor de gebruiker van dit hoofdstuk is het prettig wanneer men vertrouwd is met de vaste volgorde van groepen, families en soorten vogels in een moderne avifauna. Deze vormt immers ook de basis voor hoofdstuk 3. De inventarisatie van een gebied wordt opgezet in deze vorm en hieruit is weer de volgorde van de vogels in de gepubliceerde tabellen afgeleid. Toch hebben de auteurs zich enkele afwijkingen veroorloofd met name in zeer korte, overzichtelijke tabellen.

Is er een verwarring ingeslopen in de opgave van het aantal telgebieden en het hectaren-totaal bij de gezelschappen 4 en 5? Bovenaan tabel 4.1. staat: 172 gebieden, 35.178 ha (p.61) en op p.65 staan precies beide zelfde getallen in tabel 5.1. Evenwel figuur 4.1 en figuur 5.1 (zie p.63 en p.67) zijn onderling niet gelijk (172 telgebieden x 152 telgebieden).

Bij doorbladeren van hoofdstuk 2 herkent men steeds de vaste basis in de talrijke tabellen en figuren. Deze laatste komen in tweeërlei vorm: als drie percentageschijven onder elkaar en als kaart die de aanwezigheid van een gezelschap per kilometerhok registreert. De schijven geven aan: 1. het percentage standvogels, wegtrekkers en deeltrekkers; 2. de nestplaats; 3. het foerageerterrain.

De auteurs erkennen dat 'bouwlandvogelgezelschappen' en 'stadsvogelgezelschappen' zwak gekarakteriseerd zijn. Onvermijdelijk was ook dat in stadsgebieden juist die soorten die naar verwachting hoge dichtheden zouden bereiken, niet kwantitatief geïnventariseerd werden maar alleen als 'aanwezig' genoteerd. Het overgrote deel van de gezelschappen kon men treffend karakteriseren door het predicaat 'rijk aan' b.v. 'tureluurrijk', 'tuinfluiterrijk', maar in vier gevallen luidt het predicaat 'arm aan': schrik dus niet van 'erfvoegelarm weidevogelgezelschap', 'soortenarm stadsvogelgezelschap', 'soortenarm bouwlandvogelgezelschap' en 'soortenarm bosvogelgezelschap'.

In hoofdstuk 2 is een bescheiden plaats ingeruimd voor tekeningen van R.F.J. van Beusekom. Deze zijn even geestig als serieus illustratief boven de 'droge' tabel die bij elk vogelgezelschap registreert waar de belangrijkste soorten van dat gezelschap broeden en waar zij hun voedsel zoeken. Een paar keer loopt die tabel over de volle breedte van een linker en een rechter pagina: de zelfde tekening staat dan ook links en rechts. Van Beusekom heeft terecht voor drie gezelschappen geen tekening ontworpen: gezelschap 1 (bontbekplevierrijk kweldervogelgezelschap), nr 2 (tureluurrijk weidevogelgezelschap) en nr 17 (bergeendriek moerasvogelgezelschap).

Was het een ondeugende geste om een grote foto van het Rokin te Amsterdam te plaatsen bij gezelschap 18 ('soortenarm stadsvogelgezelschap') hoewel die stad nog niet bij het onderzoek betrokken was? Wel een contrast met een fraaie foto uit Alkmaar, stadswijk Hoefplan: met het predicaat 'zwarte roodstaartrijk' en met de foto 'stadsrand van Huizen' - wie had dat een halve eeuw geleden gedacht! - als voorbeeld van het 'tuinfluiterrijk stadsvogelgezelschap'. Een mooi gebied, het bekende Zonnestraal te Hilversum (149 ha groot), is in 1983 volledig voor alle soorten geïventariseerd, Het vormt een schoolvoorbeeld voor gezelschap 30, het zwarte meesrijk bosvogelgezelschap dat in de provincie in totaal 3581 ha in beslag neemt. De tabel op p.207 moge dienen als voorbeeld hoe schitterend het resultaat van zo'n inspanning is. De lijst telt 34 vogelsoorten. De eerste kolom geeft aan in hoeveel procent andere gebieden, die men tot dit gezelschap rekent, een soort voorkomt. Is nu één vogelsoort in één ander gebied afwezig - er zijn 33 gebieden - dan vermeldt de eerste kolom een cijfer dat 3% lager is nl. 97. Zo zakt het percentage telkens met stappen van 3%. Onderaan staat de goudvink waarvoor 73% van de gebieden goed is. De tweede en derde kolom geven getallen met één decimaal. De derde kolom betreft 'Zonnestraal': opgave van de dichtheid van de soort in het gebied, berekend per 100 ha. Voor begrip van die cijfers moet men terug naar p. 15, tabel B (Overzicht van gebruikte dichtheidsklassen). Wie machtsverheffing kent ziet ogenblikkelijk dat het hier gaat om 2 tot de zoveelste macht. Telling van broedparen (of territoria) levert altijd een geheel getal op; omrekening ter wille van vergelijking met andere gebieden (d.w.z. dichtheid van de soort per bepaalde oppervlakteenheid) levert zelden een heel getal op. Genoeg hanteerbaar is dan een getal met één decimaal. De tweede kolom kon maar gedeeltelijk ingevuld worden, want slechts voor 15 van de 34 vogelsoorten waren in de overige 32 gebieden kwantitatieve inventarisaties verricht. Wellicht ten overvloede maak ik gebruikers van dit boek er op attent dat de volgorde van de nummers van de gezelschappen als volgt loopt: 10, 1 t/m 9, 11 t/m 33 (vanwege de samenvoeging van 10 en 1 tot de hoofdgroep I = kwelder-vogelgezelschappen).

De gebruikte romeinse cijfers voor de zeven hoofdgroepen en arabische voor de drieëndertig gezelschappen geven een duidelijk spoor in de hoeveelheid tabellen en figuren, maar misschien ziet men dit verschil eerst over het hoofd: Tabel 1.1. (p.41), Figuur 1.1. (p.45) maar Tabel I.1. (p.35).

Hoofdstuk 3.

Behandeld worden 178 soorten (meegeteld de in het veld te onderscheiden ondersoorten zoals Engelse gele kwikstaart).

In totaal 103 verspreidingskaarten geven ook dit deel van het boek een bijzondere allure. Alle met kilometerblokken ingevuld, ofwel met lichtgrijs en donkergrijs - ter onderscheiding van 'mogelijk broedgeval' en 'zeker broedgeval' of in drie graden, lichtgrijs, donker grijs en zwart om extra onderscheid te maken tussen broedvogel in gering of in groter aantal. De getalsterkte bedraagt 1-2 of meer dan 2 (watersnip, groene specht, goudvink); 1-5 of meer dan 5 (fuut, bergeend, krakeend, slobeend, tafeleend, bontbekplevier, tureluur, zwarte stern, holenduif, tortelduif, grote bonte specht, boompieper, gekraagde roodstaart, paapje, roodborsttapuit, tapuit, sprinkhaanrietzanger, snor, goudhaantje, grauwe vliegenvanger, bonte vliegenvanger, staartmees, glanskop, kuifmees, zwarte mees, boomkruiper); 1-10 of meer dan 10 (kuifeend, meerkoet, kluut, grutto, stormmeeuw, kleine mantelmeeuw, visdief, nachtegaal, rietzanger, grasmus, tuinfluiter, zwartkop, tjiftjaf, boomklever, rietgors); 1-25 of meer dan 25 (blauwe reiger, scholekster, kievit, kokmeeuw, zilvermeeuw).

Hoofdstuk 4.

Fluctuaties in aantallen broedvogels komen aan de orde, de sterke achteruitgang van vele vogelsoorten, soms vooruitgang, die niet in alle gevallen vrolijk begroet kan worden, en de mogelijke oorzaken - niet alleen in het broedgebied, ook in winterkwartieren en tijdens de vogeltrek. Men zou na elk broedseizoen de balans willen opmaken.

Wat ik in dit boek niet tegenkom - de auteurs zullen zeggen terecht - is de rui van ganzen en eenden. Toch kom ik hier op naar aanleiding van gezelschap 17: het bergeendrijk moerasvogelgezelschap. Op de kaart staat alleen het voorkomen van bergeenden in het duingebied voor dit gezelschap aangemerkt en de tekst vraagt speciaal aandacht voor Zuid-Kennemerland met zijn gegraven duinmeertjes. Men herkent dit gezelschap in 10 gebiedjes in de duinen met een totaal oppervlak van 76 ha.

Tadorna tadorna ruit op zandplaten met krekens in zilt water o.a. in de Duitse Bócht (Grosser Knechtsand).

De bergeend broedt veelal in holen; het is een vogel van klifkusten, zeedijken, rivierdijken (in het buitenland rotskusten), hoge zandgronden zoals in het Gooi, maar daar wel graag in combinatie met oude zanderijen waar nog zanderijsloten zijn. Hij gedraagt zich als een bosrandvogel, de vrouwtjes klimmen omhoog het bos in, de woerden houden zich op in het lage weiland of hooiland. Hetzelfde beeld bieden de afgegraven percelen van 's-Graveland: grasland, sloten, vijvers en hogere bosranden.

Zo heb ik bezwaar tegen de opvatting dat de bergeend in een moerasvogelgezelschap te plaatsen is.

De auteurs van het boek zijn:

Ruud F.J. van Beusekom
Peter Dieperink
Ton (A) H.V. Eggenhuizen
Harry E. Fabritius
Ron M.G. van der Hut
Dick A. Jonkers
Wim Ruitenbeek
Kees (C) J.G. Scharringa
Rienk (Q) L. Slings
Johan van Zoest
Piet J. Zomerdijk

Het boek is verkrijgbaar door storting of overschrijving op postbanknummer 2 229 714 ten name van de Penningmeester van de Stichting Samenwerkende Vogelwerkgroepen Noord-Holland (SVN), Assendelft, onder vermelding van 'Broedvogels van Noord-Holland'.

W.M. Stam, Schoolkade 29, 1566 KV Assendelft.
telefoon 02987-287288.

De gegevens over de verkrijgbaarheid van het boek zijn door mij overgenomen uit 'Het Vogeljaar' 38(6) 1990 p.283.

Telefoonnummer onduidelijk want het netnummer klopte niet.

Ook is onduidelijk hoeveel verzendkosten er bij komen!

dr. W.K. Kraak
Wielewaallaan 38
1403 BZ Bussum
tel. 02159-15725



BERGEEND (Tadorna tadorna)

VASTE ROUTES VAN PURPERREIGERS

Willem K.Kraak

*) Enige jaren lang heb ik in het broedseizoen kunnen genieten van Purperreigers die laag over mijn huis vlogen. De richting was merkwaardig constant, n.l. Z.O. à O.Z.O. of N.W. à W.N.W. De vlieghoogte schatte ik gewoonlijk op 20-25 meter. Ik noteerde dan 'laag over', soms 'zeer laag'. Soms vermelden de aantekeningen 'hoger dan gewoonlijk'. Naar schatting betreft dat een vlieghoogte van 30 à 35 m. Geluid heb ik nooit gehoord.

De reeks waarnemingen begon in het jaar 1972: toen speelden mijn nog jonge kinderen 's avonds na het eten regelmatig op straat en ik deed mee.

In huis gezeten reageer ik natuurlijk wel, zoals iedere vogelaar, op geluiden van vogels en je ziet dan ook wel beweging van vogels in de tuin of in de verte in het stuk lucht waarop een raam uitzicht biedt, maar het luchtruim boven je dak is een gesloten boek. Het was dus een gelukkig toeval dat ik in de periode 1972-1979 zo vaak en zo langdurig op straat bij huis of in mijn tuin was. De Purperreigers vlogen letterlijk over mijn dak.

Een stratenplan van Bussum maakt het gemakkelijk de observatiepost te vinden: hoek Boomkleverlaan/Wielewaallaan, dus in de zuidoosthoek van Bussum, dicht bij de Rijksweg en de Palmkazerne. De zgn. Oostereng.

Om hoeveel vogels ging het? Dat was moeilijk uit te maken. Toch kan ik een paar aanwijzingen geven. Meestal zag je één vogel, op de heenweg of retour, en niet lang daarna weer een exemplaar uit dezelfde richting komend. Later in het seizoen vlogen vaak twee Purperreigers samen op: men kon vermoeden dat de jongen al groot genoeg waren om een tijd lang alleen te worden gelaten. Passeerde dan binnen tien minuten of een klein kwartier weer zo'n stelletje op retourvlucht naar het Naardermeer dan was dat, dunkt mij, een ander paartje dan het eerst voorbijgekomen stel.

De herkomst van de Purperreigers leek mij duidelijk. Het waren broedvogels uit het Naardermeer. De vaste route, doorgetrokken over Laarder Hoogt en Laren, wees naar de Eempolder.

Over de periode 1972-1974 bezit ik geen aantekeningen. Er was geen bijhouden aan en de activiteit van de kinderen verhinderde mij een waarnemingspost in alle rust te bezetten.

Pas in de maand juli 1975 kwam ik ertoe enige notities te maken (de tijden afgerond op 5 minuten):


5/7 20h50 1 exemplaar richting Naardermeer
21h25 2 exemplaren richting Naardermeer

7/7 18h30 1 exemplaar richting Eempolder
21h05 2 exemplaren bijeen richting Naardermeer

8/7 18h45 1 exemplaar richting Eempolder
20h35 1 exemplaar richting Eempolder

11/7 19h50 2 exemplaren bijeen richting Naardermeer

19/7 13h30 1 exemplaar richting Eempolder
17h55 1 exemplaar richting Eempolder



Over het broedseizoen van 1976 is de reeks langer:

4 data in mei (7/5; 8/5; 27/5; 31/5), 5 data in juni (5/6; 14/6; 19/6; 23/6; 25/6) en 10 over de maand juli (2/7; 9/7; 12/7; 13/7; 14/7; 16/7; 17/7; 18/7; 20/7; 23/7).

Het seizoen 1977 werd geen topjaar: 17/5, 3 data in juni en 5 in juli.

De oogst over de jaren 1978 en 1979 was bedroevend slecht. Drie data in 1979: 13/4 19h 55 en 8/5 19h35, beide keren 1 exemplaar richting Naardermeer en 21/7 14h00 1 exemplaar richting Eempolder.

In 1980 begroette ik nog tweemaal de Purperreiger over mijn huis:
10/7 2 exemplaren en 27/7 1 vogel.
In 1981 slechts één waarneming: 13/6 1 Purperreiger.
Sindsdien lijkt de vliegroute over Bussum Oostereng verlaten.

*) : Zie Korhaan 1982:1 p.21/22.

EXPOSITIE RINKE TOLMAN

Op 25 mei j.l. was het 100 jaar geleden dat de bekende veldbioloog Rinke Tolman werd geboren.

Gedurende de periode 25 mei tot 15 september is in het Museum Oud Soest, Steenhoffstraat 46 te Soest een expositie gewijd aan Rinke Tolman.

Tolman stond samen met Strijbos, Wigman e.a. in de traditie van Heimans en Thijssen. De natuurstudie en natuurbeleving vormden in hun boeken een hechte eenheid.

Aan vele facetten van het leven van Tolman is aandacht besteed. Zijn boeken (50 stuks) worden getoond en ook allerlei originele werkstukken zijn aanwezig. Tevens wordt door foto's en teksten een toelichting gegeven op Rinke Tolman als deskundig schrijver en natuuronderzoeker. Zo worden met citaten uit zijn boeken en foto's ondermeer de Eempolders, de IJsselmeerkust, de zandverstuivingen van Kootwijk en het Soesterveen uit de tijd van Tolman weer tot leven gebracht.

Rinke Tolman heeft de langste tijd van zijn leven in Soest gewoond. Vandaar dat de expositie in Soest plaatsvindt. In samenwerking met de Historische Vereniging Soest, de Stichting Oud Soest en enkele goede bekenden van Tolman is de expositie tot stand gekomen.

Ter gelegenheid van de expositie is een boekje over Rinke Tolman geschreven dat tijdens de expositie verkrijgbaar is.

De expositie is geopend op iedere zaterdag en zondag van 13.30 tot 17.00 uur.

De toegangsprijs bedraagt f 2,50 voor volwassenen, f 1,00 voor kinderen en f 2,00 voor CJP-houders en 65-plussers.

VOGELOBSERVATIEHUT LAARDER WASMEER

Ook dit jaar kunnen weer speciale bezoeken aan de vogelhut gebracht worden. Er wordt alleen naar de vogelhut gegaan en daarin kan men een half uur tot enkele uren vertoeven.

Alle excursies staan onder leiding van de vogelwerkgroep.


Bezoek is nog mogelijk in de maanden juli en augustus op iedere donderdagavond. Vertrek eerste bezoek om 19.00 uur, vervolgens om 19.30 uur, 20.00 uur en 20.30 uur.

Voorts worden er bezoeken georganiseerd op de eerste zaterdagochtend van bovengenoemde maanden. Vertrek eerste excursie om 6.00 uur, vervolgens om 7.00 uur en om 8.00 uur.

Startpunt van alle bezoeken is het toegangshek van het Laarder Wasmeer aan het einde van de Meerweg in Hilversum.

De Meerweg begint bij de Kamerlingh Onnesweg en ligt ongeveer in het verlengde van de Lorentzweg.

Kontaktadres: Jelle Harder
Meteorenstraat 45
1223 ER Hilversum
tel.: 035-852842



JAGERSVERHALEN UIT DE OUDE DOOS

Rob Kloosterman

Tijdens mijn speurtocht door de literatuur over Knobbelzwanen stootte ik op een jagersverhaal uit het blad "De Nederlandse Jager" van 1985. Het is een relaas van "één van die onvergetelijke dagen, al meer dan een halve eeuw geleden!".

Het gaat zo:


"Wij gluren door het rietscherm van de boot. Op een dertig meter komen ze langs ons heen en allebei schieten we er een grauwe uit. Morsdood kletsen ze in een fontein van water op de golven en drijven als vormloze grauwwitte bundels vodden tussen de lokkers. Dan volgt een geweldige zwanentrek, maar de treklinie welke ze precies aanhouden ligt op een honderd meter van ons af. Ik geniet intens van het gezicht van die tientallen statige, edele vogels, die alleen of in familieverband, hoog of vlak boven de golven, langs de stal trekken. Af en toe krijgen wij een kans. Een hoge zwaan komt als een bundel vuil wasgoed naar beneden en slaat enkele meters van de boot in het water dat hoog opspat en ons drijfnat maakt.

Talihgen zwiepen langs en gaan als vuurwerk omhoog wanneer ze beschoten worden".

En even verderop:

"Ik kruip in elkaar. De zwaan is zeker 30 meter hoog, ik houd goed voor en daar suist hij omlaag. Met een dreunende klap slaat hij op de uiterwaard. Heel De Bilt zal op dat moment wel naar de seismograaf zijn gerend om te zien waar het epicentrum van die geheel onverwachte aardbeving ergens gelegen was".

Kan iemand mij alsjeblieft omschrijven wat "genieten" eigenlijk precies betekent? Ik weet het nu niet meer!



OVER DE POLDER ARKEMHEEN

De polder Arkemheen, liggend in de onmiddellijke nabijheid van het werkgebied van de Vogelwerkgroep 't Gooi e.o.', is een van de belangrijkste broedgebieden voor weidevogels in ons land en bovendien van belang voor overwinterende ganzen, eenden en zwanen. In de polder broeden nog een zeer grote populatie Grutto's en kleine populaties van de zeer kritische Kemphaan en Watersnip. Tevens komt in het gebied een grote verscheidenheid van begroeiingen voor in hooilanden, sloten en slootkanten.

Om deze vogel- en plantenrijkdom te behouden zijn dringend maatregelen nodig daar de huidige landbouwkundige ontwikkelingen in het gebied een bedreiging voor de natuur vormen.

Door de Natuurwetenschappelijke Commissie van de Natuurbeschermingsraad is aan Staatssecretaris Gebor van het Ministerie van Landbouw en Natuurbeheer advies uitgebracht over de herinrichting 'Nijkerk-Putten', waarvan de polder Arkemheen deel uitmaakt.

Het advies ligt ter inzage in:

- de bibliotheek van het Ministerie van Landbouw, Natuurbeheer en Visserij, Bezuidenhoutseweg 73 te 's-Gravenhage;
- de bibliotheek van de Natuurbeschermingsraad, Maliebaan 12 te Utrecht.

Het advies kan tevens besteld worden door overmaking van f 7,- op postgiro 1565666 van de Natuurbeschermingsraad te Utrecht, onder vermelding van 'Nijkerk-Putten'.

Inlichtingen over het advies kunnen worden ingewonnen bij drs. A.A.M. van Marrewijk of drs. S.M. ten Houte de Lange. Beiden zijn telefonisch bereikbaar via het nummer 030 - 331441.

NATUURGIDS VAN NOORDHOLLANDSE NATUURTERREINEN


De Stichting Het Noordhollands Landschap heeft een gids uitgegeven die een overzicht geeft van ruim driehonderd natuurterreinen in onze provincie. De indeling per streek (Texel, Kop van Wieringen, West-Friesland, Kennemerland, Zaanstreek en de polders, Waterland, het veen- en plassen gebied en het Gooi) vergemakkelijkt het opzoeken. Over elk gebied wordt in het kort informatie verschaft over het landschap, de ligging, de toegangsmogelijkheden en de planten en dieren die men er kan verwachten.

Door de overzichtelijke opzet, de vele kleurenfoto's van Frits van Daalen en de prachtige gouaches van Jan Weenink is het een aantrekkelijke gids over Noord-Holland geworden. Over het Gooi zullen de meesten onder ons niet veel nieuws meer kunnen vinden, maar over de rest van de provincie verschaft het ons veel nieuwe interessante informatie. Uit de enkele foutieve spellingen van namen in het hoofdstuk over het Gooi blijkt wel dat de auteur met ons werkgebied wat minder bekend is.

Het handzame formaat draagt er toe bij dat het boek op onze tochten gemakkelijk mee te nemen is.

Jos Kluiters: Natuurgids Het Noordhollands Landschap. 160 bladzijden, 92 kleurenfoto's, 8 gouaches, terreinregister en losse kaart als bijlagen (1991).
Uitgave Stichting Het Noordhollands Landschap, Castricum.
Prijs f 24,50.

Nieuwe begunstigers van de Stichting (f20,- per jaar) ontvangen het boek en het tijdschrift gratis. Men kan zich als begunstiger opgeven bij Het Noordhollands Landschap, Postbus 257, 1900 AG Castricum.
Tel. 02518 - 59750.




VELDWAARNEMINGEN

Samengesteld door Willem-Jan Hoeffnagel

NAAM_NL	AANTAL	DATUM	GEBIED	WAARNEMER
Roodhalsfuut	1	1991-03-17	Spiegelpolderplas, Nederhorst den Berg	J.Brandjes
Roodhalsfuut	1	1991-04-25	Spiegelpolder	W.Weitjens
Geoorde Fuut	4	1991-05-07	Hilversums Wasmeer	M.D.v.d.Kamp e.a.
Geoorde Fuut	2	1991-05-31	Hilversums Wasmeer	D.A.Jonkers
Kleine Zilverreiger	1	1991-04-17	Woonwijk, Weesp	J.W.van Galen Last
Purperreiger	3	1991-04-23	Dammerkade, Ankeveen	J.Brandjes e.a.
Purperreiger	1	1991-05-04	Keverdijk Naardermeer	W.v.d.Brink
Purperreiger	1	1991-05-12	Zuidwestkant van het Naardermeer	W.Weitjens
Purperreiger	1	1991-05-28	Broekerpolder	J.W.van Galen Last
Zwarte Ooievaar	1	1991-06-02	Westhove, Huizen	D.A.Jonkers e.a.
Ooievaar	1	1991-03-31	Verkeersplein A27, Eemnes	G.van Dijk
Ooievaar	1	1991-03-31	Eempolder Noord (Marine ontvang station)	M.van Houten
Ooievaar	1	1991-05-09	Dammerkade, Ankeveen	J.Brandjes
Lepelaar	20	1991-04-08	Naardermeer, Naarden	J.Brandjes
Canadese Gans	2	1991-06-01	Gooyergracht zuid bij A27 afslag Huizen	I.v.d.Akker e.a.
Nijlgans	2	1991-03-18	Weiland aan Vogellaantje, Naarden	H.Neeners e.a.
Krakeend	1	1991-05-12	Gooyergracht zuidel. van RWZI, Blaricum	I.v.d.Akker e.a.
Krakeend	2	1991-06-01	Gooyergracht zuid bij A27 afslag Huizen	I.v.d.Akker e.a.
Zomertaling	2	1991-04-04	Eempolder Noord	W.Weitjens
Zomertaling	1	1991-04-13	Zomerdijk Eempolder Noord	D.A.Jonkers
Zomertaling	3	1991-04-21	Ankeveense Plassen	H.Russer e.a.
Zomertaling	1	1991-05-09	Dammerkade, Ankeveen	J.Brandjes
Brilduiker	1	1991-03-30	Waaï Zomerdijk Eempolder Noord, Eemnes	D.A.Jonkers
Nonnetje	1	1991-03-30	Waaï Zomerdijk Eempolder Noord, Eemnes	D.A.Jonkers
Nonnetje	2	1991-05-06	Blijkpolder, Nederhorst den Berg	Joh.J.Frieswijk
Wespendief	4	1991-05-09	Dammerkade, Ankeveen	J.Brandjes
Wespendief	2	1991-05-09	Groeneveld	I.v.d.Akker e.a.
Wespendief	1	1991-05-25	Haven, Huizen	D.A.Jonkers e.a.
Wespendief	1	1991-05-25	Oud Naarden, Naarden	D.A.Jonkers e.a.
Wespendief	3	1991-05-31	Hilversums Wasmeer	D.A.Jonkers
Wespendief	1	1991-06-02	Blaricummerhei, Blaricum	D.A.Jonkers e.a.
Bruine Kiekendief	2	1991-03-30	Zomerdijk Eempolder Noord	D.A.Jonkers
Bruine Kiekendief	2	1991-04-01	Voorlanden Stichtse Brug, Blaricum	D.A.Jonkers e.a.
Bruine Kiekendief	1	1991-05-23	Noord Ervenweg, Eempolder	D.A.Jonkers
Bruine Kiekendief	1	1991-05-23	Zomerdijk, Eempolder Noord	D.A.Jonkers
Bruine Kiekendief	1	1991-05-24	Naardermeent, Naarden	D.A.Jonkers
Blauwe Kiekendief	1	1991-06-01	Westhove, Huizen	D.A.Jonkers
Ruigpootbuiszard	1	1991-04-01	Oostermeent bij Stichtse Brug	M.van Houten
Visarend	1	1991-05-09	Dammerkade, Ankeveen	J.Brandjes
Boomvalk	2	1991-05-11	Tafelbergheide	I.v.d.Akker
Boomvalk	1	1991-05-12	Crailose Bos	F.H.van de Weijer
Patrijs	2	1991-04-28	Zuiderheide	H.S.v.d.Weijer
Waterral	1	1991-02-03	Karnemelksloot achter Hilversumse Meent	J.Brandjes
Porseleinhoen	1	1991-04-30	Gooimeerkust bij Wolfskaer, Huizen	F.H.van de Weijer
Scholekster	141	1991-04-13	Eemnesser Vaart, Eemnes	D.A.Jonkers
Kluut	2	1991-04-02	Slikveld Hollandse Brug, Muiderberg	J.Brandjes
Kluut	1	1991-05-25	Oud Naarden, Naarden	D.A.Jokers e.a.
Kleine Plevier	6	1991-04-02	Hollandse Brug, Muiderberg	J.Brandjes
Kleine Plevier	2	1991-04-09	Zanddepot bij Hollandse Brug, Naarden	Joh.J.Frieswijk
Kleine Plevier	2	1991-05-09	Hollandse Brug bij crossbaan, M-berg	W.v.d.Brink
Bontbekplevier	4	1991-04-01	Surfstrand Stichtse Brug, Blaricum	D.A.Jonkers e.a.
Bontbekplevier	2	1991-04-01	Vierde Kwadrant, Huizen	D.A.Jonkers e.a.
Bontbekplevier	6	1991-04-02	Slikje bij Hollandse Brug, Muiderberg	J.Brandjes

Strandplevier	4	1991-04-01	Surfstrand Stichtse Brug, Blaricum	D.A.Jonkers e.a.
Goudplevier	230	1991-03-30	Eemond, Eeapolder	D.A.Jonkers
Goudplevier	62	1991-04-01	Vierde Kwadrant, Huizen	D.A.Jonkers e.a.
Goudplevier	1	1991-04-13	Zanddijk, Naarden	D.A.Jonkers
Zilverplevier	1	1991-06-02	Noordpolder te Veld	R.A.Kole
Krombekstrandloper	3	1991-05-25	Oud Valkeveen/Gooimeer, Naarden	D.A.Jonkers e.a.
Kemphaan	14	1991-03-30	Eeapolder Noord bij waaien, Eeanes	D.A.Jonkers
Kemphaan	17	1991-04-04	Eeapolder Noord	W.Weitjens
Bokje	1	1991-04-01	Oostermeent/Eeameer	D.A.Jonkers
Houtsnip	3	1990-06-14	Het Hol, Kortenhoef	W.Haver e.a.
Houtsnip	1	1991-04-16	Bergse Pad, Stichtsch Ankeveense Plassen	M.D.v.d.Kamp e.a.
Regenwulp	1	1991-03-09	Eeapolder Noord, Eeanes	J.Brandjes
Regenwulp	195	1991-04-23	Naardermeer, Keverdijk	W.v.d.Brink
Regenwulp	2	1991-05-04	Johannes Gerardtsweg, Hilversum	F.H.van de Weijer
Regenwulp	7	1991-05-09	Zuidpolder beoosten Muiden	F.H.van de Weijer
Regenwulp	1	1991-06-02	Noordpolder te Veld	J.Taapken
Zwarte Ruiter	1	1991-05-24	Wolfskamer, Huizen	D.A.Jonkers
Zwarte Ruiter	3	1991-06-01	Rondweg Huizen t.h.v. Oostermeent	D.A.Jonkers
Tureluur	1	1991-02-02	Wolfskamer, Huizen	J.Brandjes
Tureluur	1	1991-06-01	Surfstrand, Huizen	I.v.d.Akker e.a.
Groenpootruiter	4	1991-05-09	Dammerkade, Ankeveen	J.Brandjes
Deverloper	3	1991-05-25	Oud Valkeveen, Naarden	D.A.Jonkers e.a.
Dwergmeeuw	30	1991-04-26	Dammerkade, Ankeveen	J.Brandjes
Visdief	2	1991-04-17	Westbatterij	W.J.v.d.Brink
Visdief	7	1991-04-25	Kruitfabriek, IJsselmeerkust	W.v.d.Brink
Zwarte Stern	80	1991-04-26	Dammerkade, Ankeveen	J.Brandjes
Zwarte Stern	2	1991-05-01	Kruitfabriek, IJsselmeer	W.v.d.Brink
Zwarte Stern	1	1991-05-03	IJsselmeer	W.v.d.Brink
Tortelduif	1	1991-06-01	Westhove, Huizen	D.A.Jonkers
Tortelduif	1	1991-06-01	Gooyergracht zuid bij RWZI, Blaricum	I.v.d.Akker e.a.
Koekoek	1	1991-04-26	Gooimeerkust bij Oud Valkeveen	W.Weitjens
Koekoek	1	1991-04-27	Naarderbos, Al, Naarden	W.J.v.d.Brink e.a.
Koekoek	1	1991-05-03	Kruitfabriek	W.J.v.d.Brink
Koekoek	1	1991-06-02	Noordpolder te Veld	R.A.Kole e.a.
Kerkuil	1	1991-03-15	't Gooi	J.v.Velsen e.a.
Steenuil	1	1990-12-28	Huizen - Eekhoorn	H.Meenen e.a.
Bosuil	2	1991-04-16	Beethovenlaan, Hilversum	M.D.v.d.Kamp e.a.
Bosuil	1	1991-05-09	A27 ter hoogte van uitwijk Hilversum	D.A.Jonkers
Ransuil	2	1991-03-30	Blaricummer Eng/Woensbergweg, Blaricum	G.T.Brouwer
Ransuil	2	1991-04-11	Juliana-Oord, Laren	F.H.van de Weijer
Gierzwaluw	10	1991-04-25	Bussum-Zuid	J.Brandjes
IJsvogel	1	1991-01-24	Haven, Hilversum	J.Brandjes
IJsvogel	1	1991-05-11	Oppad, Kortenhoef	F.H.v.d. Weijer e.a.
Draaihals	1	1991-05-04	De Cruysbergen	W.v.d.Brink
Groene Specht	1	1991-04-13	St.Michael, Naarden	D.A.Jonkers
Groene Specht	1	1991-04-13	Drafna	
Groene Specht	1	1991-05-25	Oud Valkeveen, Naarden	D.A.Jonkers e.a.
Zwarte Specht	1	1991-01-22	Nw.Begraafplaats, Valkeveen	J.Brandjes
Grote Bonte Specht	1	1991-04-01	Eeameer Oostermeent	D.A.Jonkers e.a.
Grote Bonte Specht	2	1991-05-25	Blaricummer Eng/Woensbergweg, Blaricum	G.T.Brouwer
Kleine Bonte Specht	1	1991-04-09	Bantaan, Hilversum	Joh.J.Frieswijk
Kuifleeuwerik	2	1991-02-23	Oostermeent, Huizen	J.Brandjes
Boomleeuwerik	10	1991-02-23	Warandebbergen, Huizen	J.Brandjes
Deverzwaluw	2	1991-04-21	Ankeveense Plassen	H.Russer e.a.
Deverzwaluw	2	1991-05-04	Zandwand langs Al bij afslag Lelystad	W.Weitjens
Huiszwaluw	1	1991-04-27	Kruitfabriek, Westbatterij	W.J.v.d.Brink e.a.
Huiszwaluw	15	1991-06-01	Surfstrand, Huizen	I.v.d.Akker e.a.
Deverpieper	1	1991-04-01	Oostermeent/Eeameer Blaricum	D.A.Jonkers e.a.
Gele kwikstaart	1	1991-03-27	Westerheide, Hilversum	J.Brandjes
Gele kwikstaart	6	1991-04-27	Kruitfabriek West Batterij	W.J.v.d.Brink e.a.
Rouwkwikstaart	3	1991-04-02	Hollandse Brug, Muiderberg	J.Brandjes

Nachtegaal	1 1991-05-04 Kust bij Muiderberg	W.Weitjens
Blaauborst	1 1991-03-30 Zanddijk Naarden	F.H.van de Weijer
Witgesterde blaauborst	2 1991-04-01 Surfstrand Stichtse Brug, Blaricum	D.A.Jonkers e.a.
Zwarte Roodstaart	1 1991-04-13 Energieweg, Huizen	D.A.Jonkers
Zwarte Roodstaart	1 1991-04-13 Quest International, Naarden	D.A.Jonkers
Gekraagde Roodstaart	1 1991-05-11 Tafelbergheide	I.v.d.Akker e.a.
Paapje	2 1991-05-21 Westerheide, Laren	W.Weitjens
Roodborsttapuit	9 1991-03-20 Bussumer- en Westerheide	J.Brandjes
Roodborsttapuit	7 1991-04-04 Westerheide, Laren	W.Weitjens
Tapuit	2 1991-05-18 Slikveldje, Naardermeer	W.Weitjens
Tapuit	5 1991-05-21 Westerheide, Laren	W.Weitjens
Tapuit	5 1991-06-02 Noordpolder te Veld	R.Kole e.a.
Beflijster	1 1991-04-12 Oud Valkeveen, Naarden	D.A.Jonkers
Beflijster	1 1991-04-26 Naast spoorlijn rangeerterrein Crailo	W.Weitjens
Kraansvogel	30 1991-04-01 Meentweg-Valse Bosjes, Eemnes	M.van Houten
Kraansvogel	20 1991-05-09 Vuilnisbelt Naarderbos	J.Brandjes e.a.
Kraansvogel	1 1991-05-12 Gooyergracht zuid t.h.v. RWZI, Blaricum	I.v.d.Akker e.a.
Snor	1 1991-04-16 Bergsche Pad, Stichts Ankeveense Plassen	M.D.v.d.Kamp e.a.
Snor	3 1991-04-23 Danmerkade, Ankeveen	J.Brandjes e.a.
Snor	2 1991-04-28 Kruitfabriek	R.v.d.Brink e.a.
Rietzanger	1 1991-04-27 Kruitfabriek, Westbatterij	R.v.d.Brink e.a.
Kleine Karekiet	1 1991-05-11 Muiderslot	M.v.d.Brink
Grote Karekiet	1 1991-04-30 Danmerkade, Hollands Ankeveen	Joh.J.Frieswijk
Grote Karekiet	1 1991-05-06 Bergse Pad, 's-Graveland	Joh.J.Frieswijk
Grote Karekiet	1 1991-05-09 Danmerkade, Ankeveen	J.Brandjes
Grote Karekiet	1 1991-05-17 Bergse Pad, 's-Graveland	Joh.J.Frieswijk
Braansluiper	1 1991-05-09 Vestinggracht Kloosterstraat, Muiden	M.v.d.Brink
Braansluiper	1 1991-05-10 Westhove, Huizen	D.A.Jonkers
Braansluiper	1 1991-05-16 Gooiergracht 15, Laren	I.v.d.Akker e.a.
Grasmus	2 1991-05-14 Surfstrand bij Stichtse Brug	W.Weitjens
Grasmus	1 1991-06-01 Gooyergracht zuid t.h.v. RWZI, Blaricum	I.v.d.Akker e.a.
Tuinfluitier	1 1991-05-04 De Cruysbergen	M.v.d.Brink
Zwartkop	1 1991-04-22 Joodse Begraafplaats, Muiderberg	M.v.d.Brink
Tjiftjaf	3 1990-12-24 Aanloophavenever, Huizen	J.Brandjes
Tjiftjaf	18 1991-03-17 Plassengebied, Ankeveen	J.Brandjes
Fitis	3 1991-04-02 Naarderbos, Naarden	J.Brandjes
Goudhaantje	1 1991-02-04 Tuin Dotterbloemlaan, Baarn	J.v.Velsen
Bonte Vliegenvanger	1 1991-05-04 Oud Cruysbergen	M.v.d.Brink
Bonte Vliegenvanger	1 1991-05-04 De Cruysbergen	M.J.v.d.Brink
Bonte Vliegenvanger	1 1991-05-17 Smeekweg	I.v.d.Akker e.a.
Wielewaal	1 1991-05-19 Danmerkade, Ankeveen	J.Brandjes e.a.
Wielewaal	1 1991-06-04 Tussen Meentweg en Sportvelden, Eemnes	M.J.van Tol
Klapekster	1 1991-03-17 De Stulp (achter Paleis Soestdijk)	J.v.Velsen e.a.
Klapekster	1 1991-04-06 Aardjesberg, Westerheide, Hilversum	J.Brandjes
Ringaus	12 1991-04-27 Kruitfabriek, Westbatterij	M.v.d.Brink e.a.
Europese Kanarie	1 1991-04-07 Stichtse End 84, Ankeveen	J.Brandjes
Europese Kanarie	1 1991-05-19 Volkstuinjes Stichtse Kade, Ankeveen	J.Brandjes e.a.
Groenling	1 1991-03-30 Zomerdijk Eeapolder Noord	D.A.Jonkers
Putter	3 1991-04-13 Westhove, Huizen	D.A.Jonkers
Witbandkruisbek	1 1991-01-24 Smithuyserbos, Hilversum	J.Brandjes
Goudvink	1 1991-04-04 Hoog Hoeflo, Laren	W.Weitjens
Goudvink	2 1991-04-26 Meentweg Naarden nabij Oud Valkeveen	W.Weitjens
Goudvink	1 1991-06-01 Prof. Van Reeslaan, Blaricum	I.v.d.Akker e.a.
Appelvink	1 1991-04-13 St.Michael, Naarden	D.A.Jonkers
Geelgors	9 1990-12-31 Warandeborgen, Huizen	J.Brandjes



Beflijster

LIJST VAN ADRESSEN DIE U NODIG KUNT HEBBEN

Postadres VWG : VWG Het Gooi, Postbus 1028, 1200 BA Hilversum

Het dagelijks bestuur

Voorzitter : R.A.Kole, Torenavalk 22, 3752 SK Bunschoten, tel.03499-82303
Sekretaris : W.J.A.Hoeffnagel, Krekelmeent 72, 1218 ED Hilversum, tel.02159-19356
Penningmeester: L.Mudde, Slauerhoffstraat 6, 1382 RR Weesp " 02940-11683

Kontaktpersonen-coördinatoren subgroepen

Avifauna : W.J.A.Hoeffnagel, Krekelmeent 72, 1218 ED Hilversum, 02159-19356
Zempolders : R.A.Kole, Torenavalk 22, 3752 SK Bunschoten " 03499-82303
Nestkasten : D.A.Jonkers, Juffersland 16, 3956 TT Leersum 03434-51109
Propaganda : R.v.d.Akker, Gooiersgracht 15, 1251 VA Laren 02153-83071
Vogelcursus : A.v.Klaveren-v.Oord, Berkenhof 3, 1241 VP Kortenhof, 035-61426
Excursies : J.J.M.van Velsen, Dotterbloemlaan 39, 3742 ED Baarn 02154-18804
Korhaan : W.Duurland, M.Simonszhof 84, 1216 LM Hilversum 035-217222
Contr.Vogelwet
(A.I.D.): R.G.Moolenbeek, A.Voetlaan 14, 1244 PJ Ankeveen 035-62641
Vogelasiel : W.van Ingen-den Oude, J.v.Schimmelstr. 6, 1411 VS Naarden, 02159-45658
Consulent Vogelbescherming en Vrije
Vogelreservaten: R.Hofmeester, De Lange Gangh 81, 1398 CW Muiden 02942-3203
Natuurbeschermings-
consulenten : S.N.Dwarshuis, Willibrorduslaan 88, 1216 PC H'sum 035-216846
R.Hofmeester, De Lange Gangh 81, 1398 CW Muiden 02942-3203
R.Kloosterman, Beeldhouwerpad 84, 1315 KD Almere-Stad 03240-43418

Inzenden waarnemingskaartjes

W.J.A.Hoeffnagel, Krekelmeent 72, 1218 ED Hilversum

Afhalen waarnemingskaartjes

Ankeveen : R.G.Moolenbeek, A.Voetlaan 14, 1244 PJ Ankeveen 035-62641
Bussum/Naarden: L.Reddingius, Gr.W.den Oudelaan 22, 1412 AV Naarden 02159-42508
Hilversum : W.J.A.Hoeffnagel, Krekelmeent 72, 1218 ED Hilversum 02159-19356
P.v.d.Poel, Siriusstraat 25, 1223 AL Hilversum, 035-831592
Baarn : J.J.M.v.Velsen, Dotterbloemlaan 39, 3742 ED Baarn, 02154-18804

Voor ongelukken en/of problemen, welke ontstaan tijdens activiteiten van de Vogelwerkgroep, is de vereniging op geen enkele wijze verantwoordelijk te stellen.

In verband met de afsluiting der boeken door de penningmeester dienen declaraties voor gemaakte onkosten vóór 1 december bij de coördinator van de betreffende subgroep te worden ingediend.

Contributie: Voor leden f 20,--, huisgenoot-leden f 7,50 per jaar, bij voorkeur te betalen met de van ons ontvangen accept-girokaart met lidnummer, aan het begin van het kalenderjaar.

Opzegging van het lidmaatschap dient te geschieden vóór 1 november van elk kalenderjaar.

" De Korhaan "
Uitgave Vogelwerkgroep Het Gooi e.o.
Postbus 1028 , 1200 BA Hilversum

port betaald
Hilversum

XH 3016104 G
LECLERCQ J W

VT HOFFSTR 28
1223EE HILVERSUM